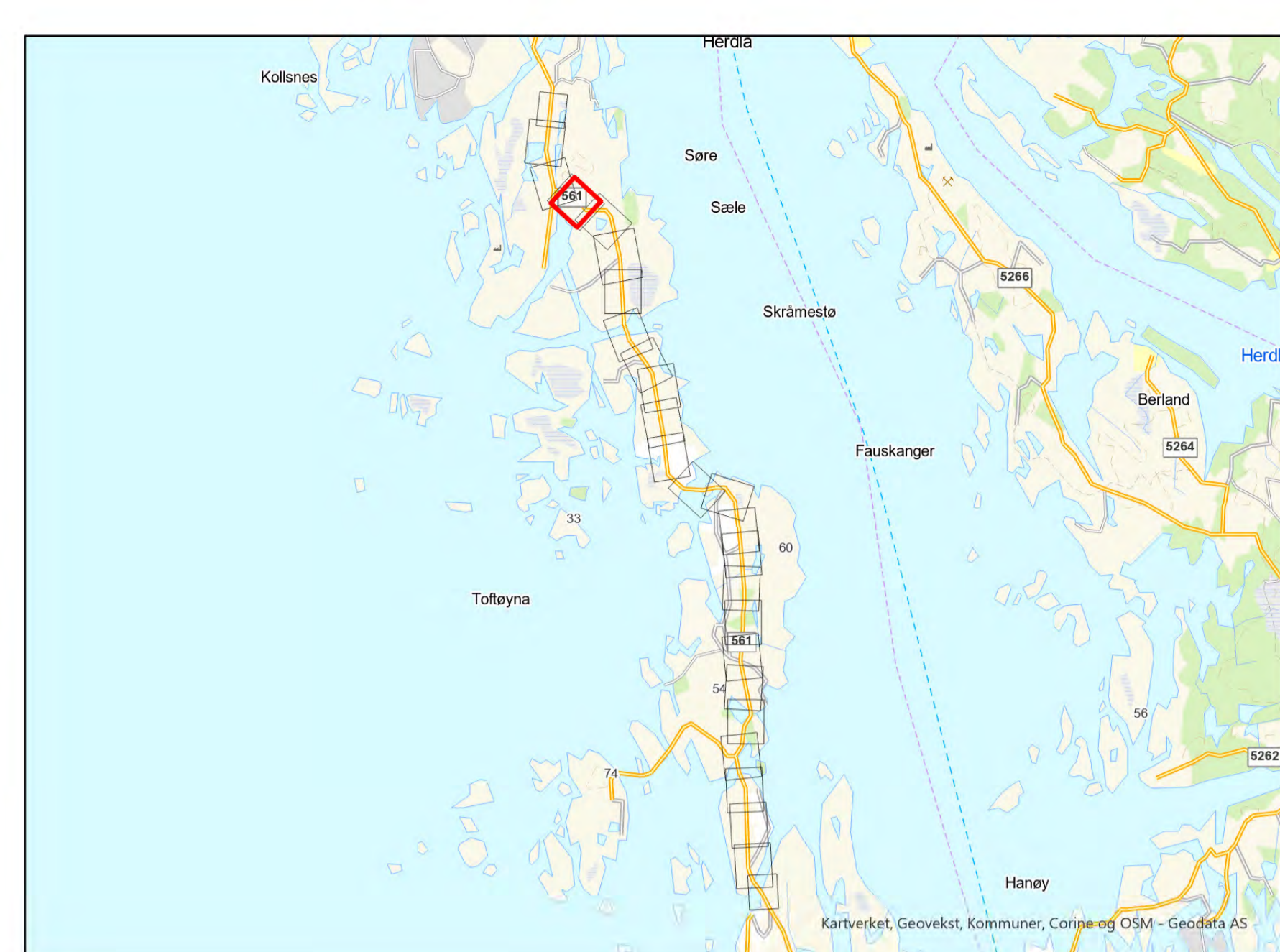


Tegnforklaring

- Behov for midlertidig tiltak/ avkjøring
- ▭ Nytt klausuleringsbelte
- ▭ Arealbruksgrense
- ▭ Permanente sikringstiltak
- ▭ Friluftslivsområde, viktig

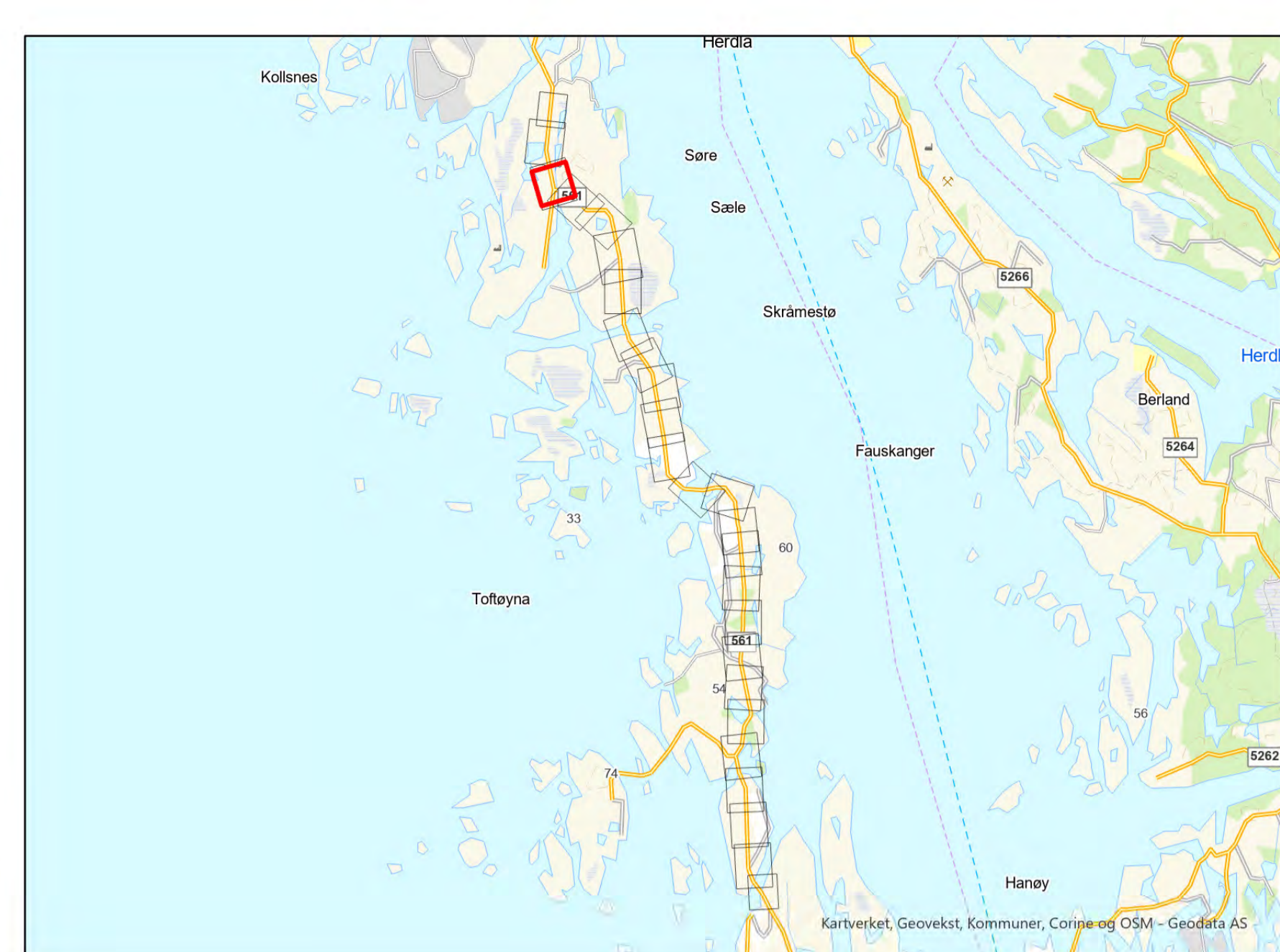
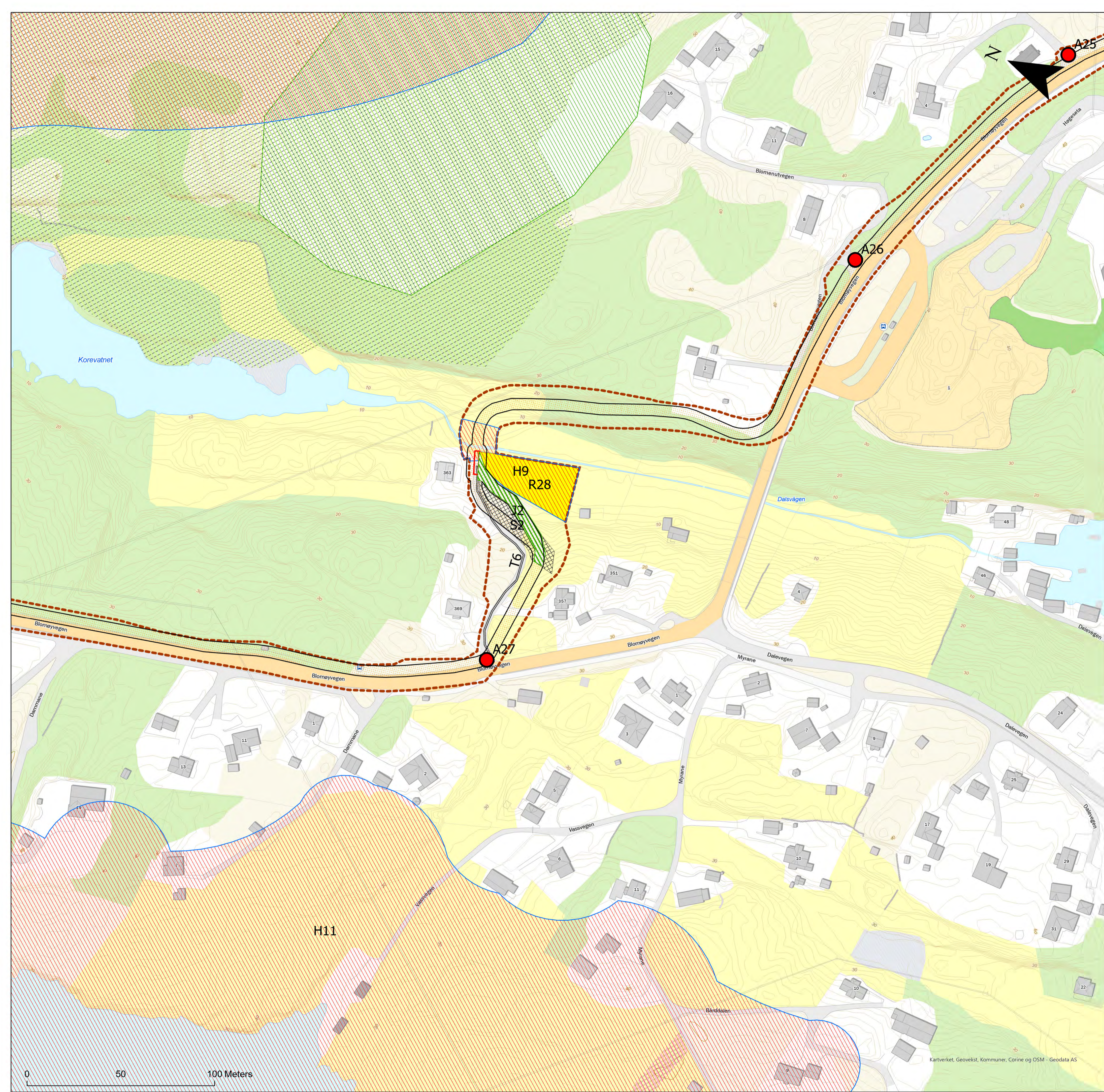
Rev. 1.0	Utgivelse-/rev.beskrivelse Detaljkart til godkjenning hos NVE, offentlig utgave	Utarbeidet av: mariesu	Dato 20.04.2023
Tittel: Detaljplan - Øygardskabelen 2		Skala: 1:1 000 Koordinatsystem: ETRS 1989 UTM Zone 33N	
Byggherre: Statnett		Høydereferanse: NN2000	
Erstatter dokument:		Vedlegg 2:	Kartblad 22 of 26
		Format: A1	



Tegnforklaring

- Behov for midlertidig tiltak/ avkjøring
- ▭ Nytt klausuleringsbelte
- skjøtekummer
- ▨ Hensyn- og restriksjonsområder
- ▤ Arealbruksgrense
- Midlertidig riggplass; Må opparbeides
- ▨ Registrert friluftslivsområde
- ▨ Friluftslivsområde, viktig
- ▨ Kulturminner

Rev. 1.0	Utgivelse-/rev.beskrivelse Detaljkart til godkjenning hos NVE, offentlig utgave	Utarbeidet av: mariesu	Dato 20.04.2023
Tittel: Detaljplan - Øygardskabelen 2		Skala: 1:1 000 Koordinatsystem: ETRS 1989 UTM Zone 33N	
Byggherre: Statnett		Høydereferanse: NN2000	
		Format: A1	
Erstatter dokument:	Vedlegg 2:	Kartblad 23 of 26	



Tegnforklaring

- Behov for midlertidig tiltak/ avkjøring
- ▭ Nytt klausuleringsbelte
- ▨ Justering av kabeltrase
- skjøtekummer
- Bruk av gangvei eller private veier
- ▨ Hensyn- og restriksjonsområder
- ▨ Arealbruksgrense
- Midlertidig riggplass; Må opparbeides
- ▨ Permanente sikringstiltak
- ▨ Registrert friluftslivsområde
- ▨ Friluftslivsområde, svært viktig
- ▨ Kulturminner

Rev. 1.0	Utgivelse-/rev.beskrivelse Detaljkart til godkjenning hos NVE, offentlig utgave	Utarbeidet av: mariesu	Dato 20.04.2023
Tittel: Detaljplan - Øygardskabelen 2		Skala: 1:1 000 Koordinatsystem: ETRS 1989 UTM Zone 33N	
Byggherre: 		Høydereferanse: NN2000	
Erstatter dokument:		Vedlegg 2:	
		Kartblad 24 of 26	

Kartverket, Geovekst, Kommuner, Corine og OSM - Geodata AS