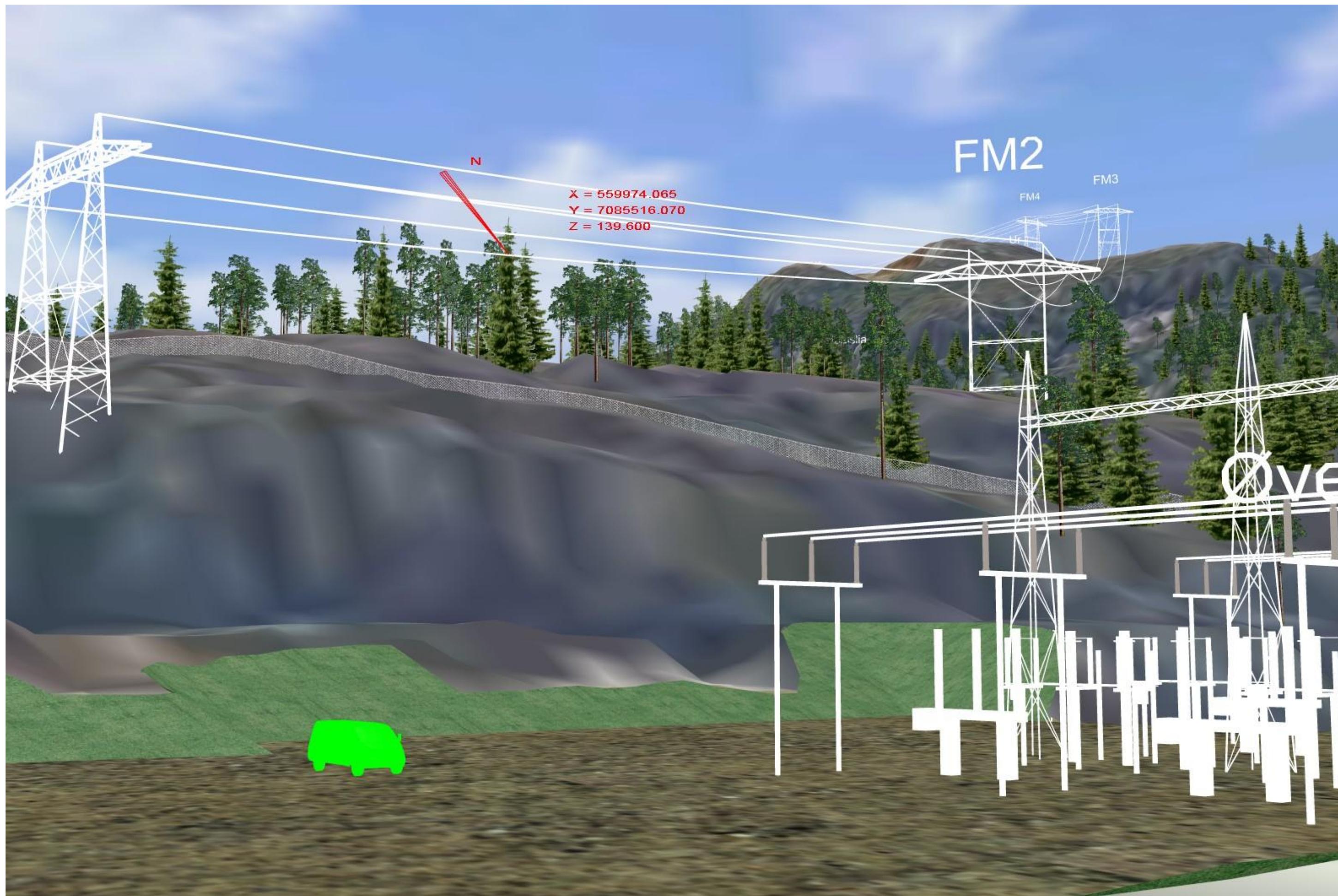


# VEDLEGG 21

VISUALISERINGER/FOTOMONTASJER





Alternativ 1.0 (omsøkt) ut fra Storheia transformatorstasjon, Åfjord kommune. Bilde fra VR-modell, Statnett.





Alternativ 1.0 (Omsøkt) ved Nordsetervannet, Åfjord kommune. Foto og visualisering: Ask rådgivning.



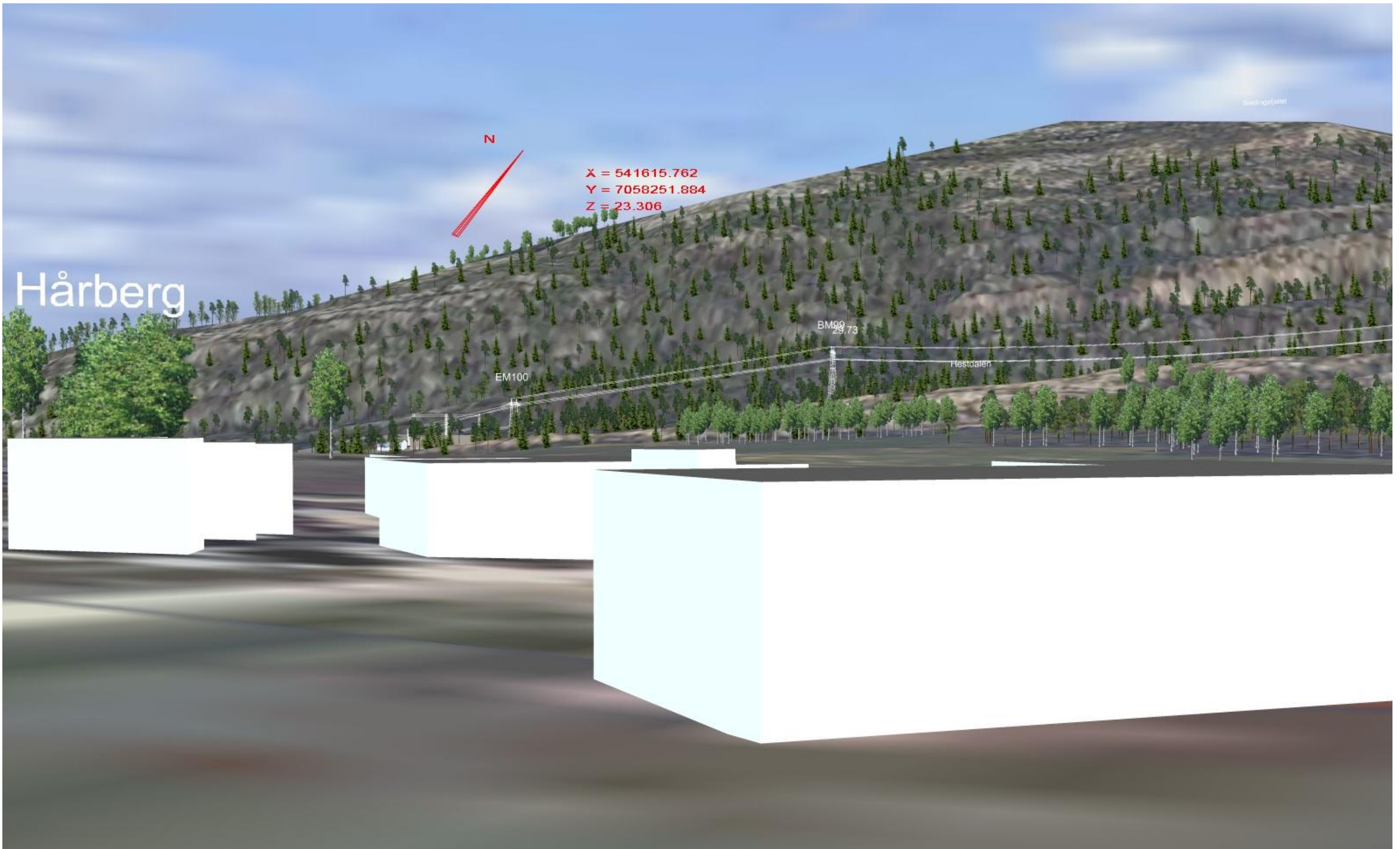


Alternativ 1.0 (omsøkt) ved Sørfjorden, Rissa kommune. Foto og visualisering: Ask rådgivning.



Alternativ 1.0 (Omsøkt ) ved Aunfjæra, Rissa kommune. Foto og visualisering: Ask rådgivning.





Alternativ 1.0 (Omsøkt ) ved Aunfjæra, Rissa kommune. Muffestasjon med reaktorlegg er også vist. Bilde fra VR-modell, Statnett.





Alternativ 1.0.1 (Omsøkt ) ved Selvneset, Agdenes kommune. Muffestasjon er også vist. Bilde fra VR-modell, Statnett.





Alternativ 1.3 (omsøkt ) langs Verrafjorden, Agdenes kommune. Foto og visualisering: Ask rådgivning.





Alternativ 1.4 (Ikke omsøkt) parallellført med planlagt 132 kV-ledning (fra Remmafjellet vindpark) ved Bergslia (Bergsdalen), Snillfjord kommune. Foto og visualisering: Ask rådgivning.



Alternativ 1.0 (omsøkt) parallellført med planlagt 132 kV-ledning (fra Remmafjellet vindpark) ved Byrengset (Bergsdalen), Snillfjord kommune. Foto og visualisering: Ask rådgivning.





Alternativ 1.4 ved Ålia, Snillfjord kommune. Ikke omsøkt. Foto og visualisering: Ask rådgivning.






Snillfjord A transformatorstasjon, Snillfjord kommune. Bilde fra VR-modell, Statnett.





Alternativ 1.0 (omsøkt) ved Kleiva, Snillfjord kommune. Foto og visualisering: Ask rådgivning.





Alternativ 1.0 (omsøkt) ved Aunsætra, Snillfjord kommune. Planlagt 132 kV-ledning fra Geitfjellet samt planlagte vindparker er også vist. Bilde fra VR-modell, Statnett.





Alternativ 1.0 (omsøkt) ved Vuttudal, Snillfjord kommune. Bilde fra VR-modell, Statnett.





Alternativ 1.0 (omsøkt) ved Rotvatnet, Hemne kommune. Foto og visualisering: Ask rådgivning.



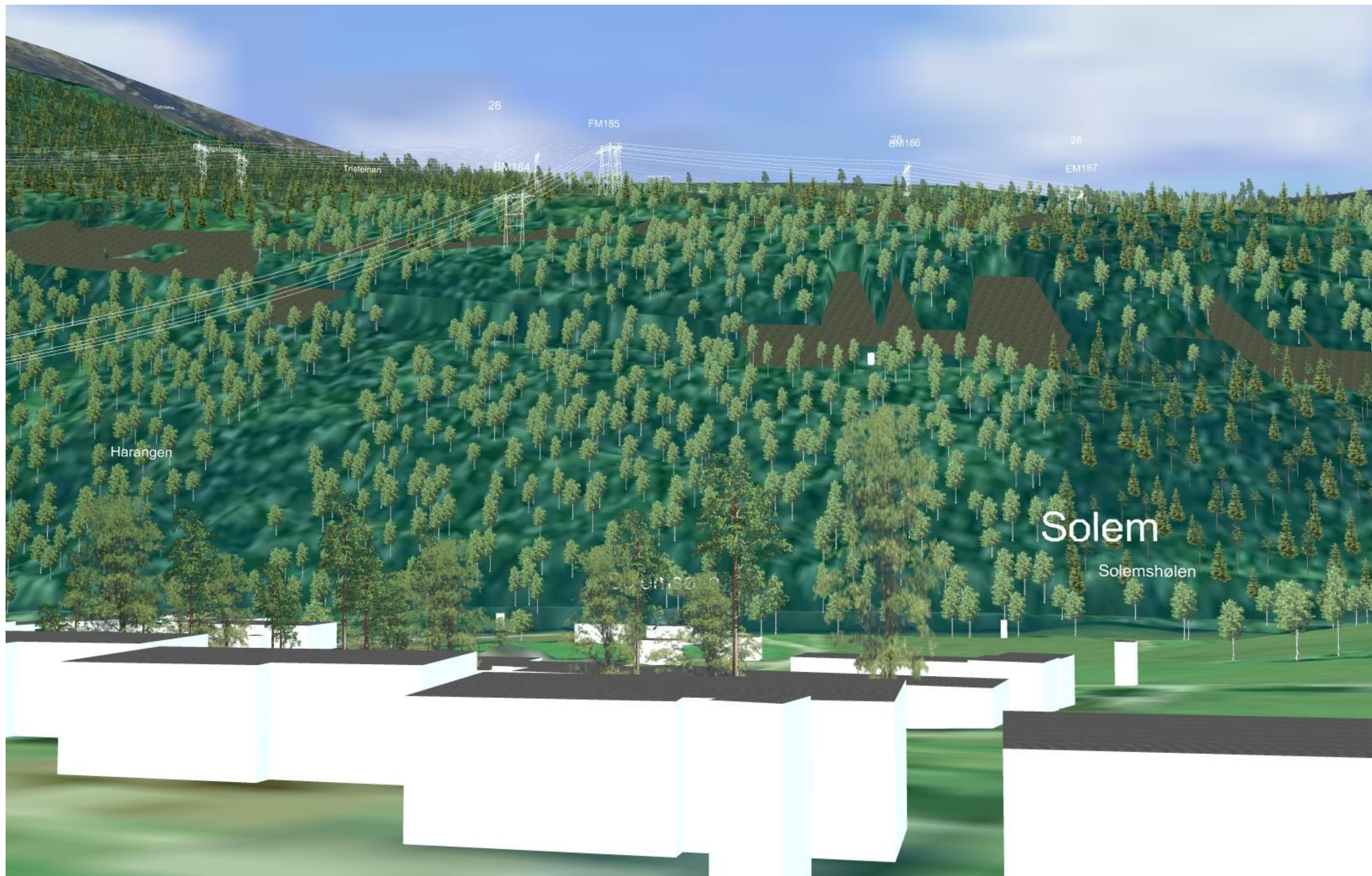
Alternativ 1.6 (omsøkt) ved Rotvatnet, Hemne kommune. Foto og visualisering: Ask rådgivning.





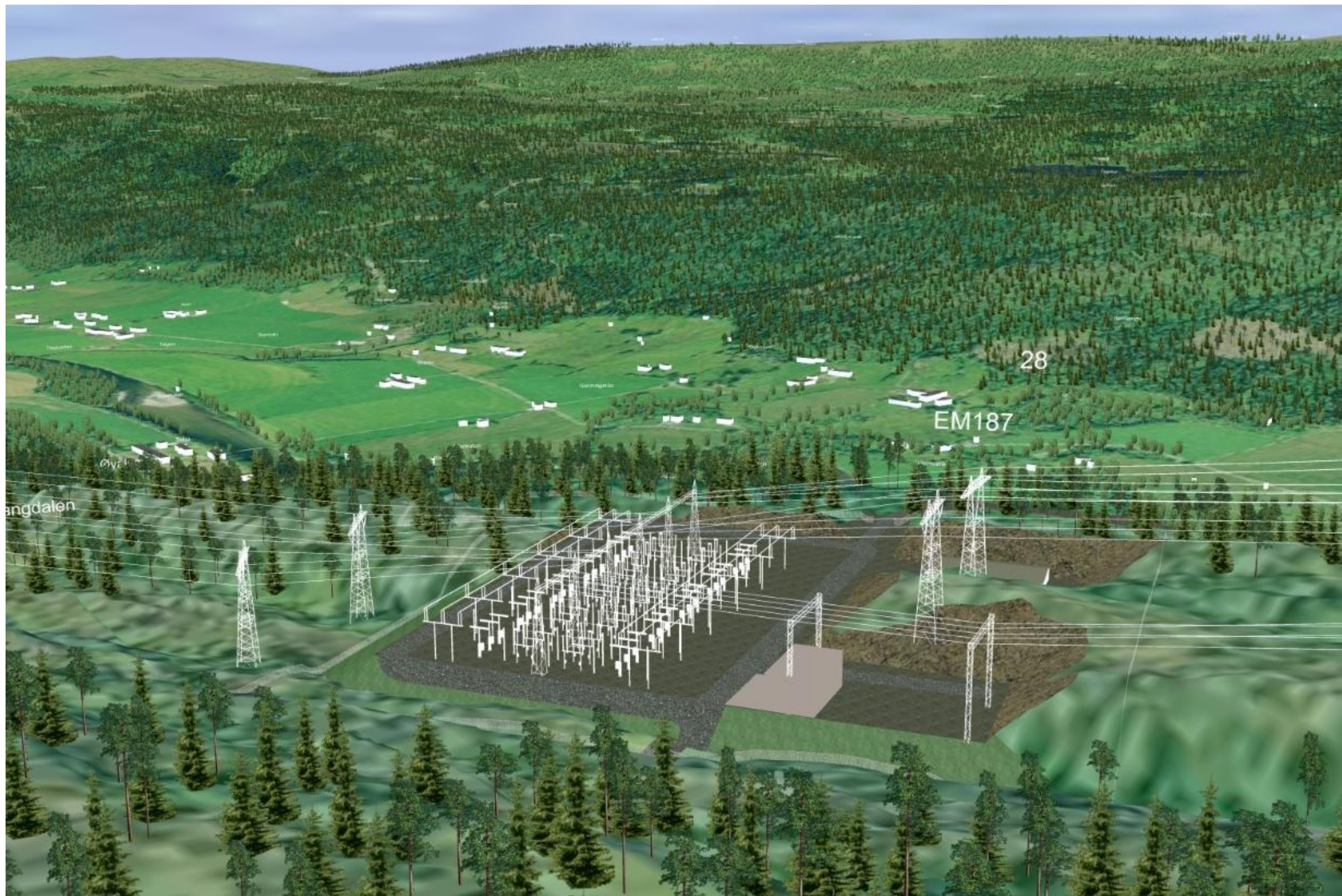
Alternativ 1.0 (omsøkt) i Kårøydalen, Hemne kommune. Foto og visualisering: Asplan Viak.





Alternativ 1.0 (omsøkt) innføring til Trollheim transformatorstasjon, Surnadal kommune. Adkomstvei til stasjonen er også vist. Bilde fra VR-modell, Statnett.





Trollheim transformatorstasjon, Surnadal kommune. Bilde fra VR-modell, Statnett.





Alternativ 3.1 (omsøkt) ved Hardmoen, Orkdal kommune. Foto og visualisering: Ask rådgivning.



Alternativ 3.0 (omsøkt) ved Hardmoen, Orkdal kommune. Foto og visualisering: Ask rådgivning.



Alternativ 3.1.1 (omsøkt) ved Hardmoen, Orkdal kommune. Foto og visualisering: Ask rådgivning.





Alternativ 3.2 (ikke omsøkt) ved Sørli, Orkdal kommune. Foto og visualisering: Ask rådgivning.





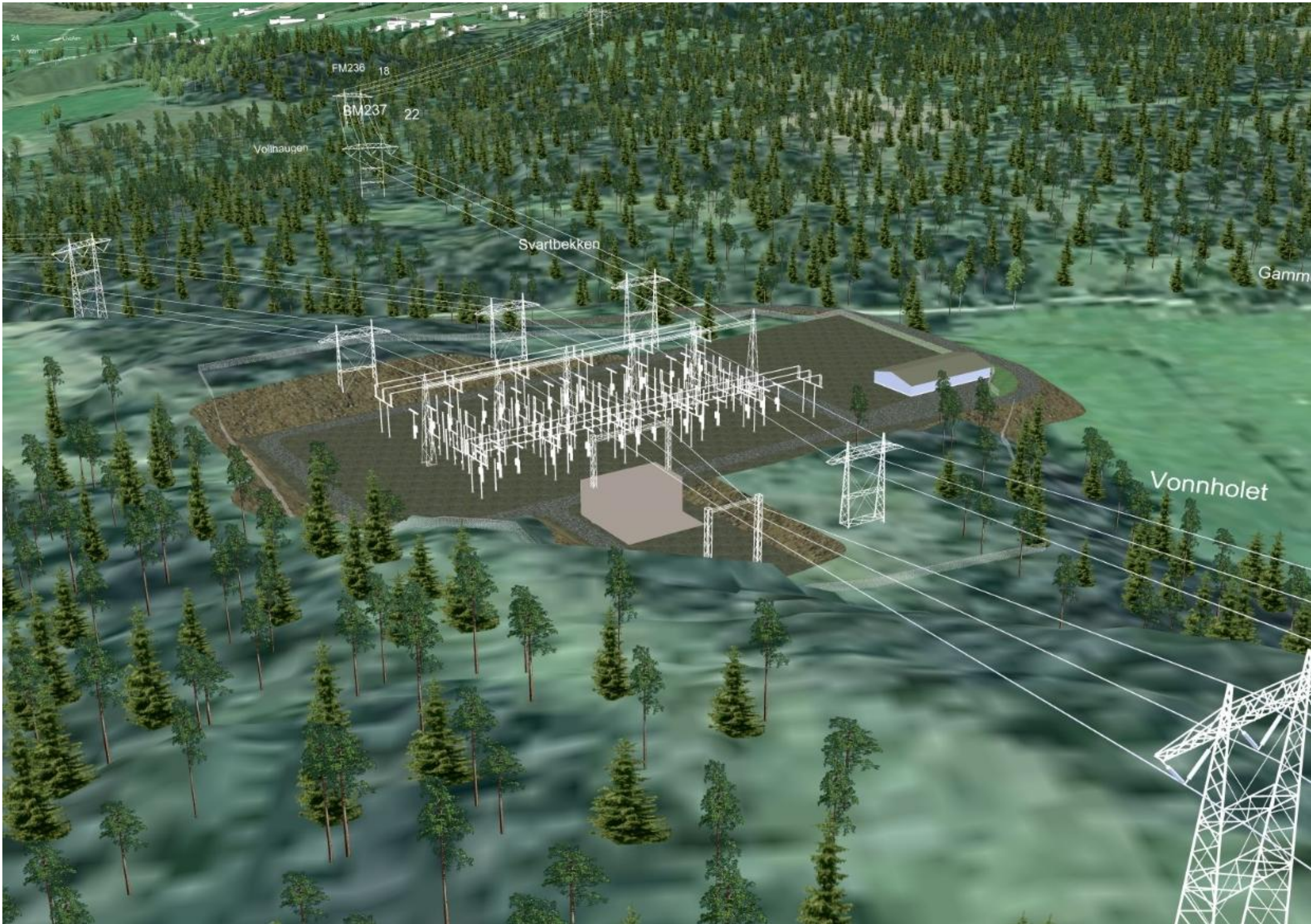
Alternativ 3.1.1 (omsøkt) spenn over Våvatnet, Orkdal kommune. Foto og visualisering: Ask rådgivning.





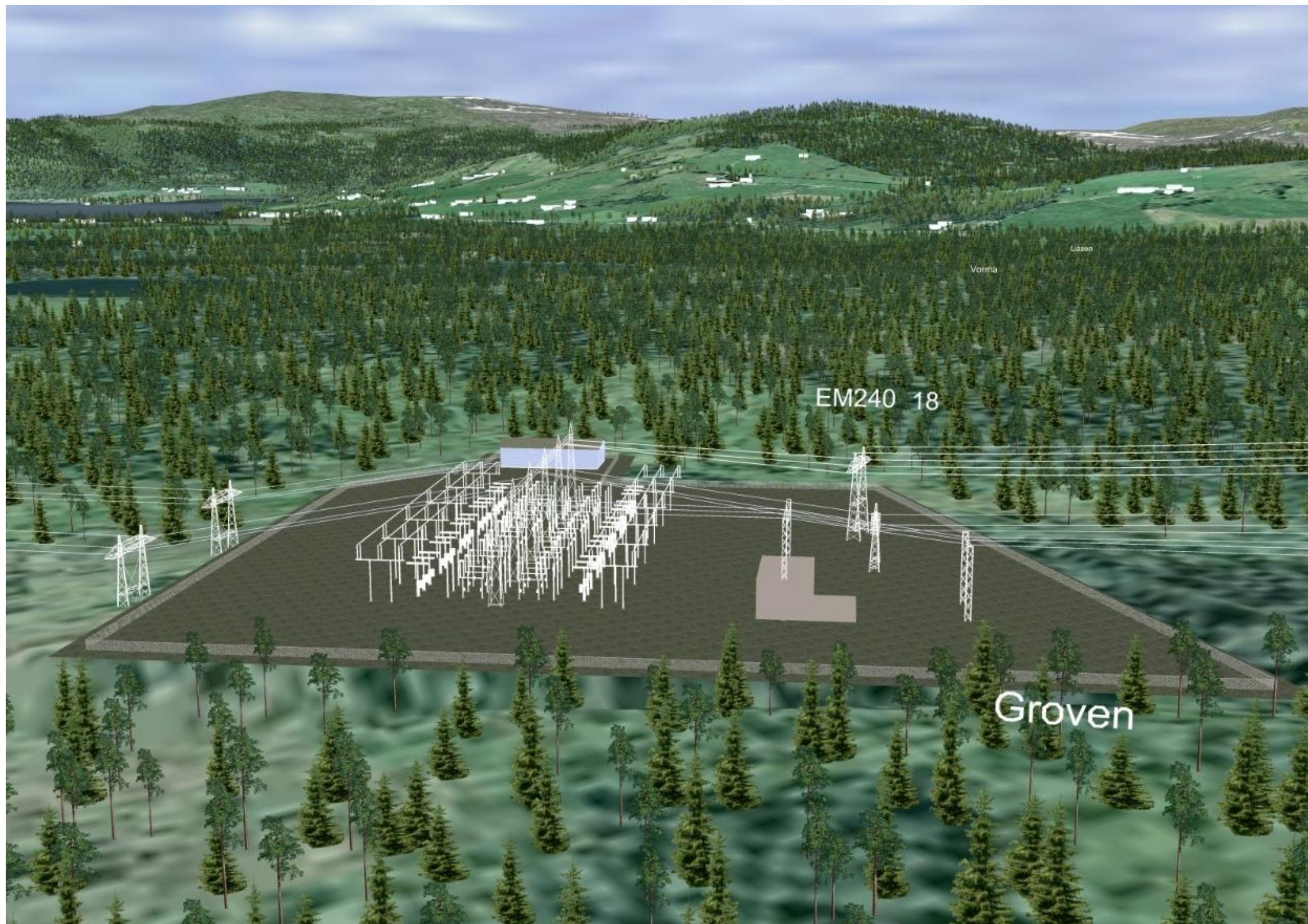
Alternativ 3.0 (omsøkt) spenn over Våvatnet, Orkdal kommune. Foto og visualisering: Ask rådgivning.





Orkdal vest A transformatorstasjon, Orkdal kommune. Bilde fra VR-modell, Statnett.





Orkdal vest B transformatorstasjon, Orkdal kommune. Bilde fra VR-modell, Statnett.