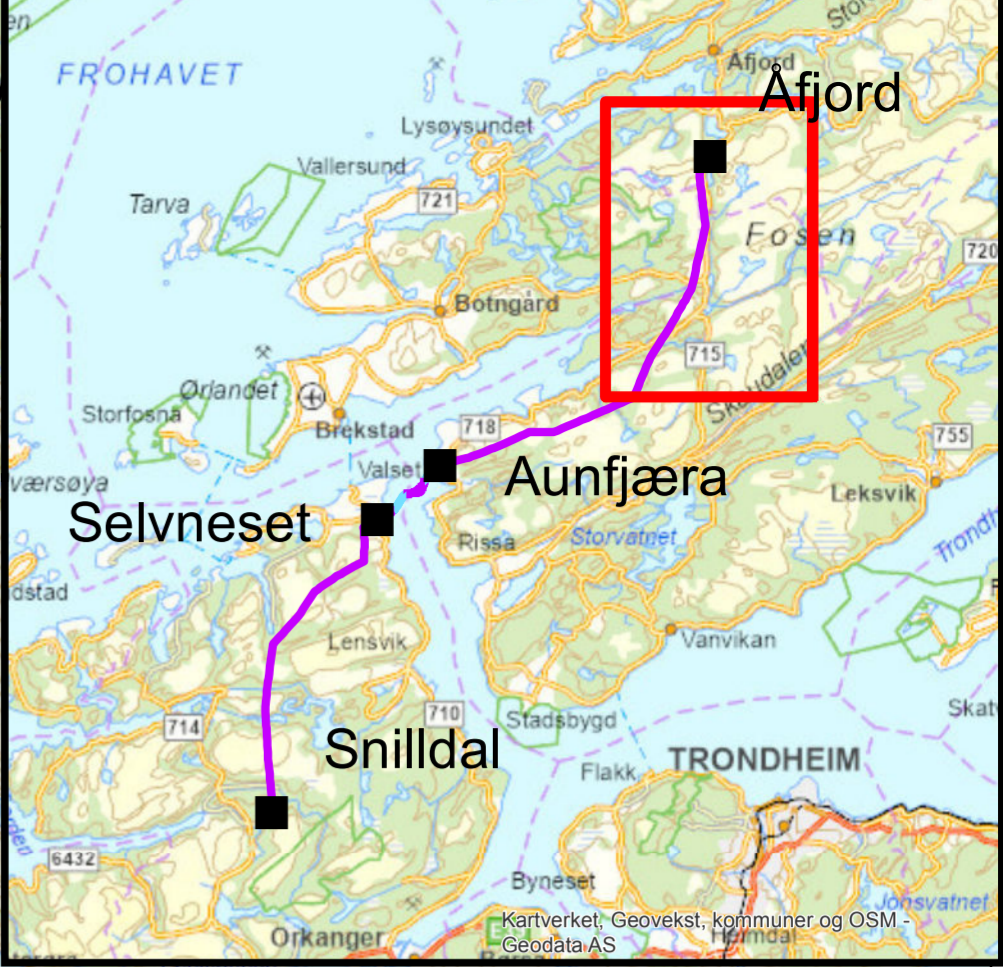
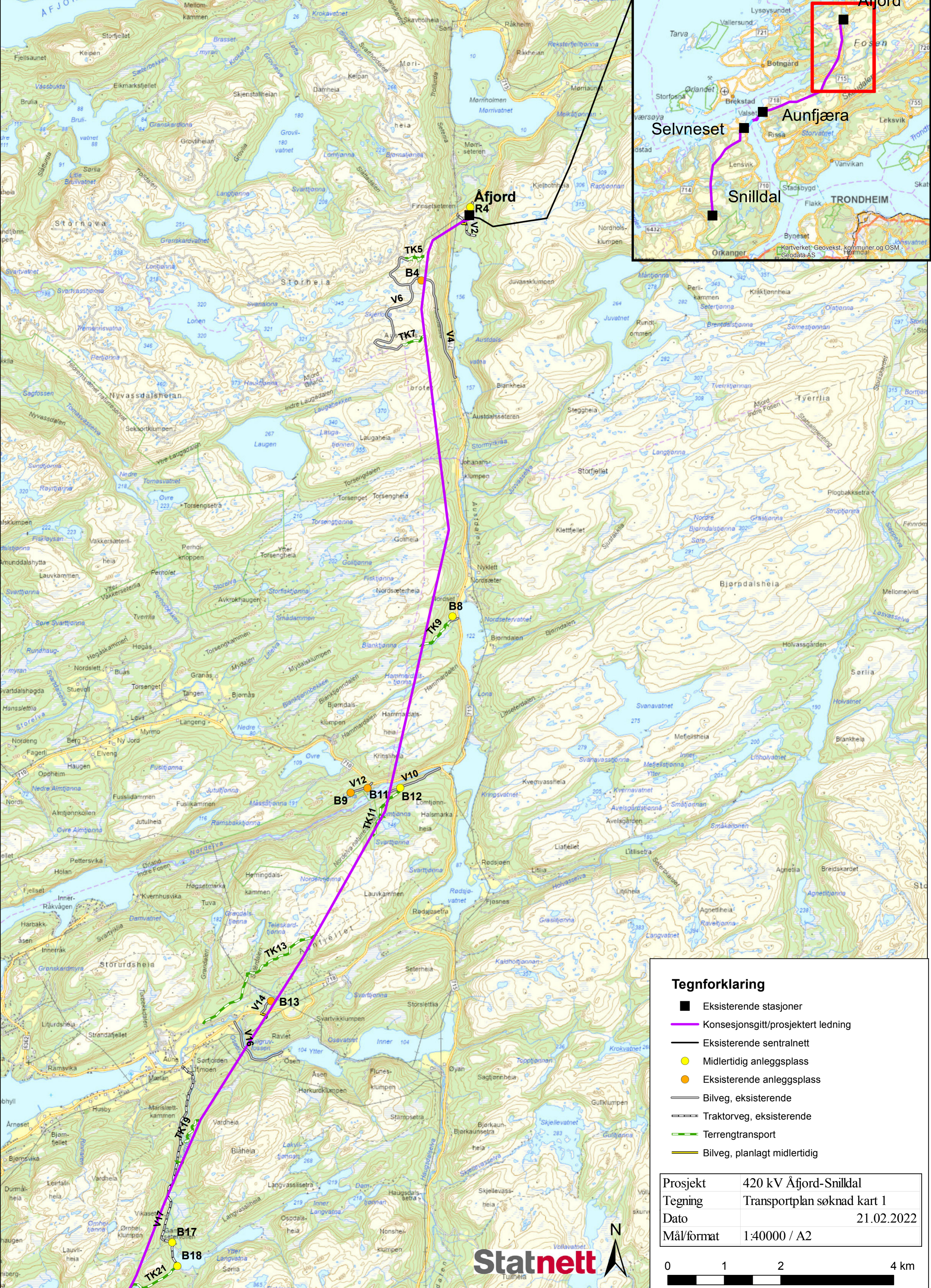


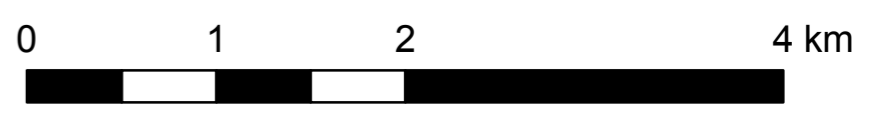
Vedlegg 1: Transportplan

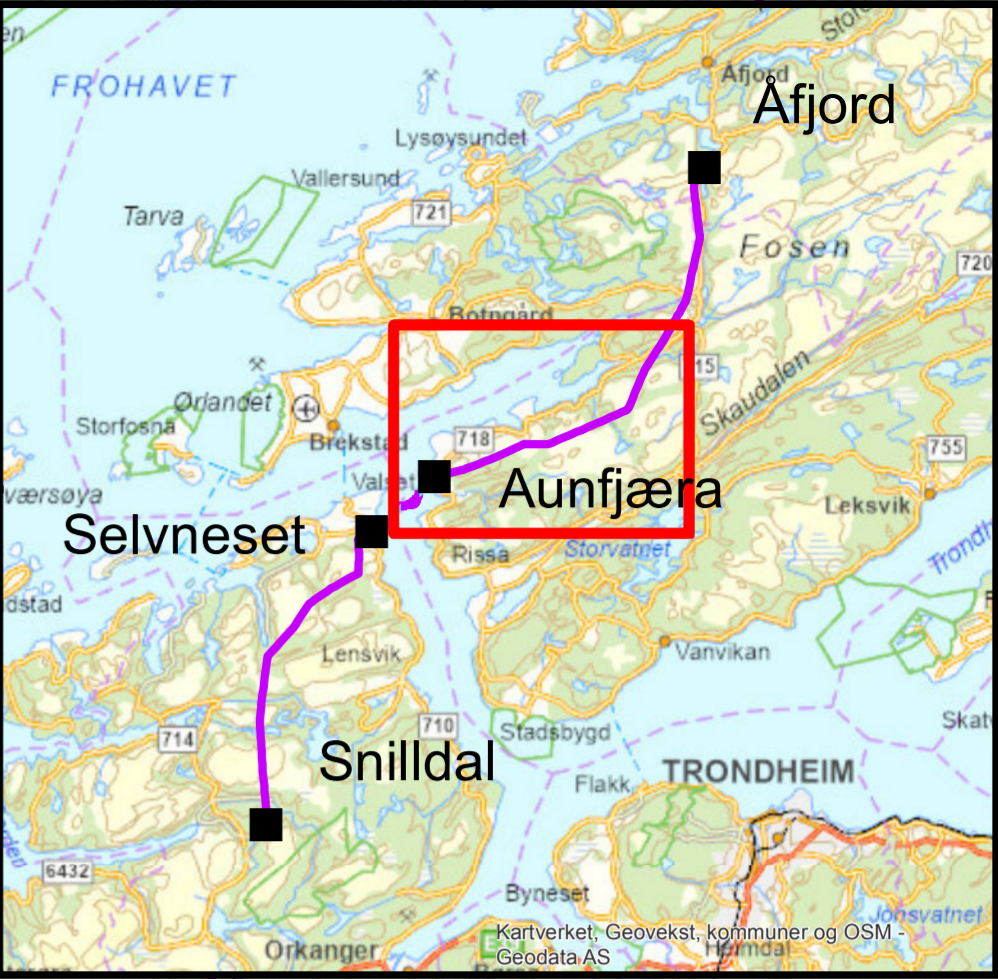
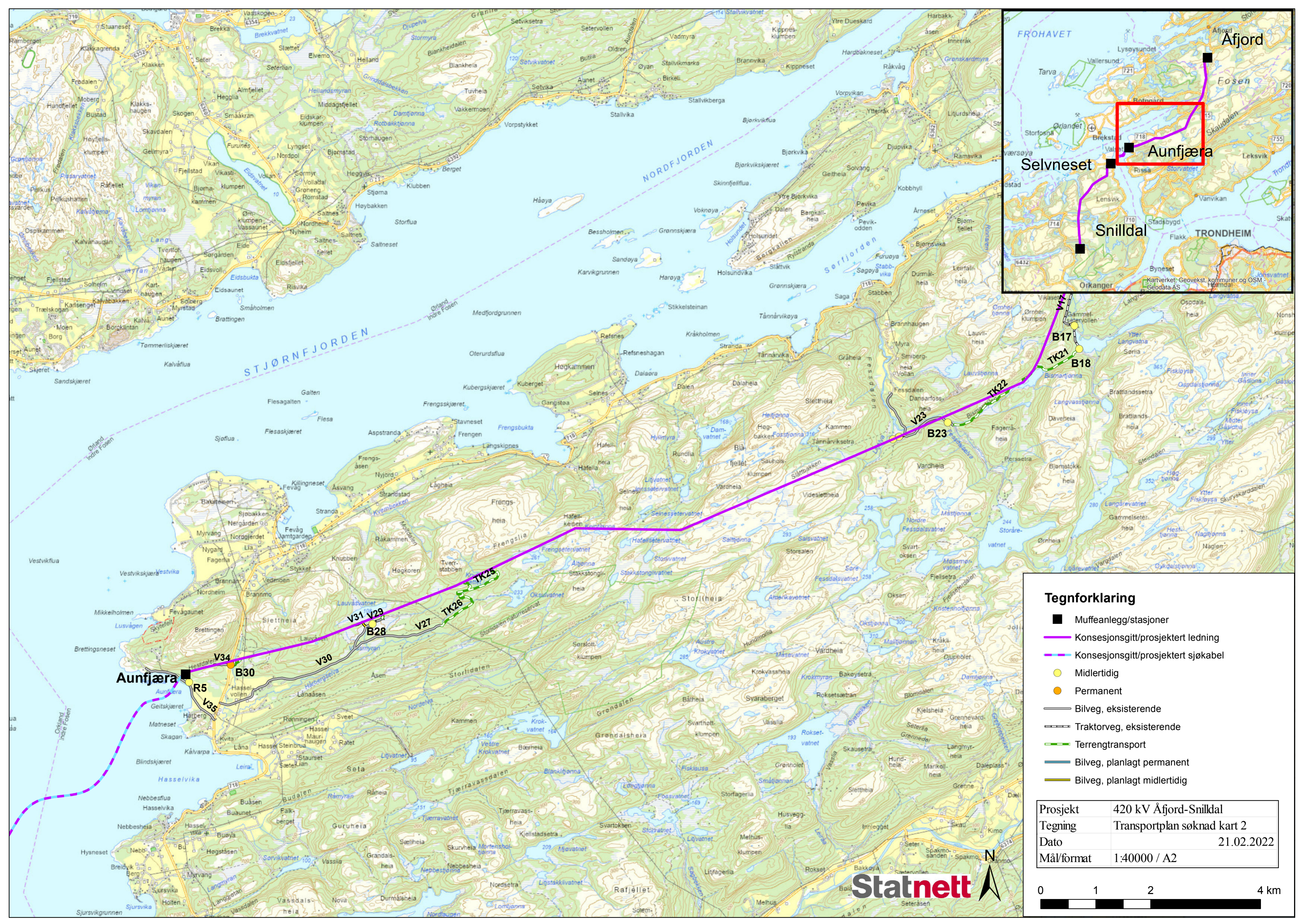


Tegnforklaring

- Eksisterende stasjoner
- Konesjongsitt/prosjektert ledning
- Eksisterende sentralnett
- Midlertidig anleggsplass
- Eksisterende anleggsplass
- Bilveg, eksisterende
- Traktorveg, eksisterende
- Terrengransport
- Bilveg, planlagt midlertidig

Prosjekt	420 kV Åfjord-Snilldal
Tegning	Transportplan søknad kart 1
Dato	21.02.2022
Mål/format	1:40000 / A2



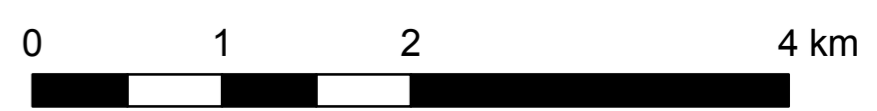


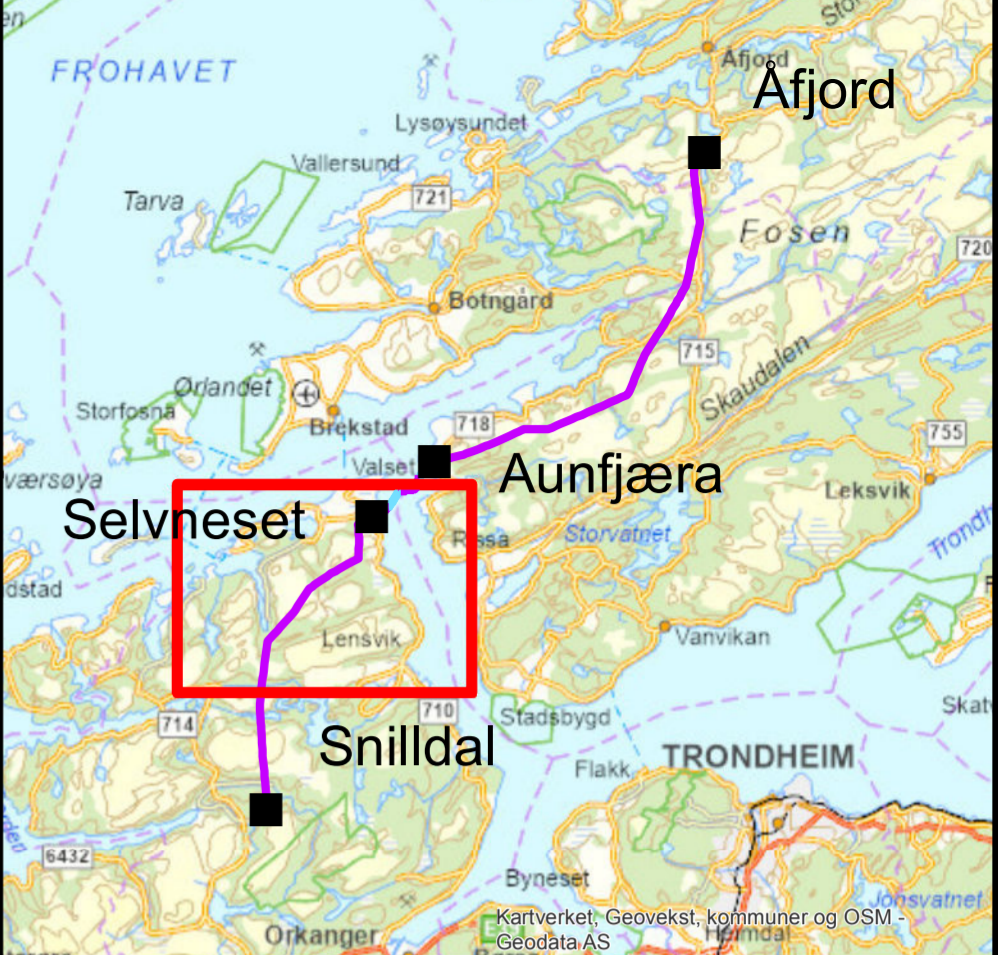
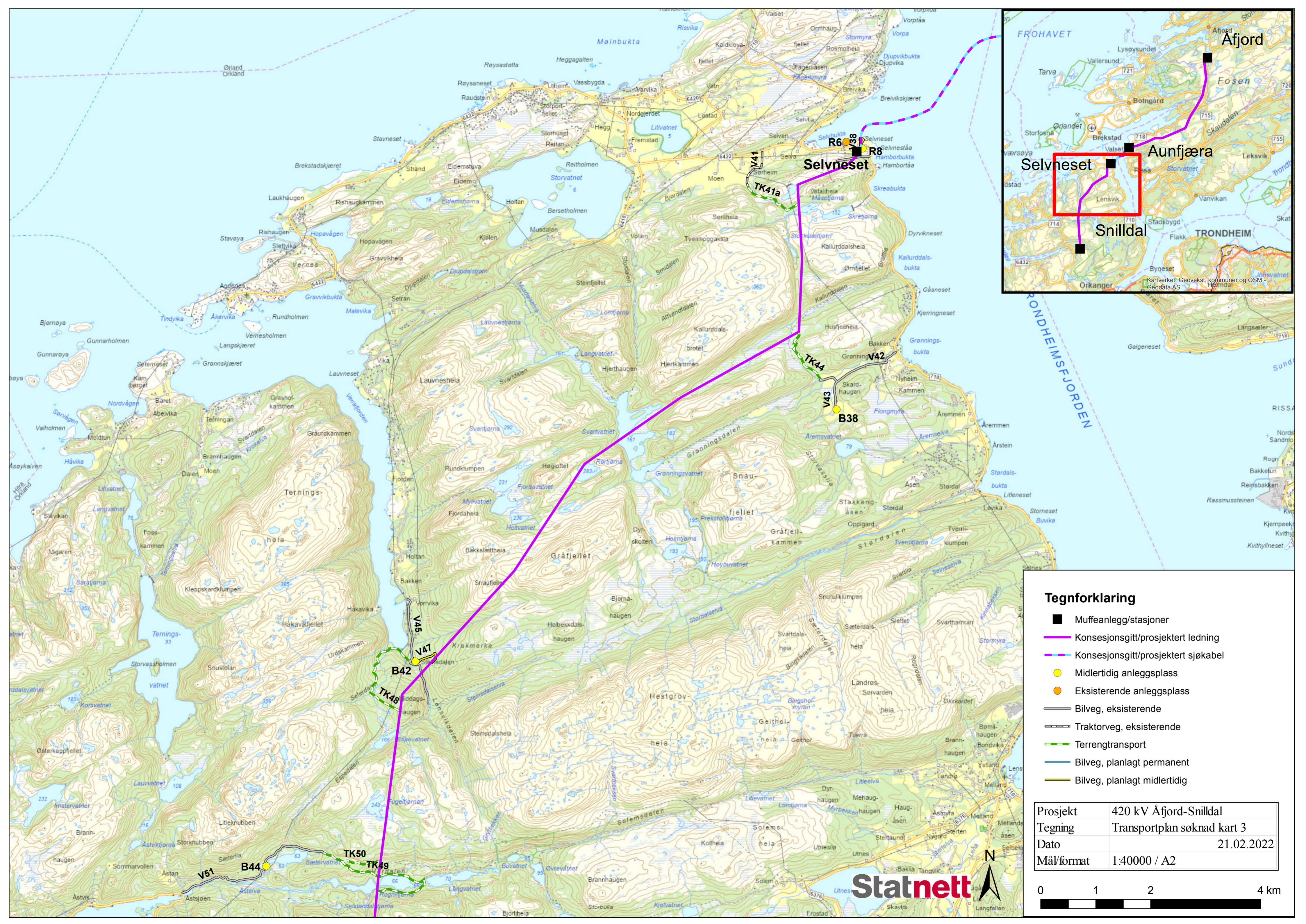
Tegnforklaring

- Muffeanlegg/stasjoner
- Konsesjonsgitt/prosjektert ledning
- Konsesjonsgitt/prosjektert sjøkabel
- Midlertidig
- Permanent
- Bilveg, eksisterende
- Traktorveg, eksisterende
- Terrenghjelp
- Bilveg, planlagt permanent
- Bilveg, planlagt midlertidig

Prosjekt	420 kV Åfjord-Snildal
Tegning	Transportplan søknad kart 2
Dato	21.02.2022
Målformat	1:40000 / A2

Statnett



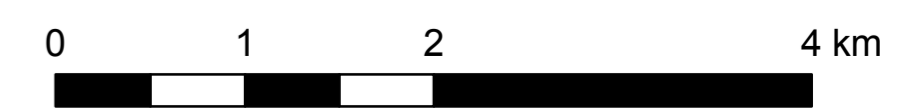


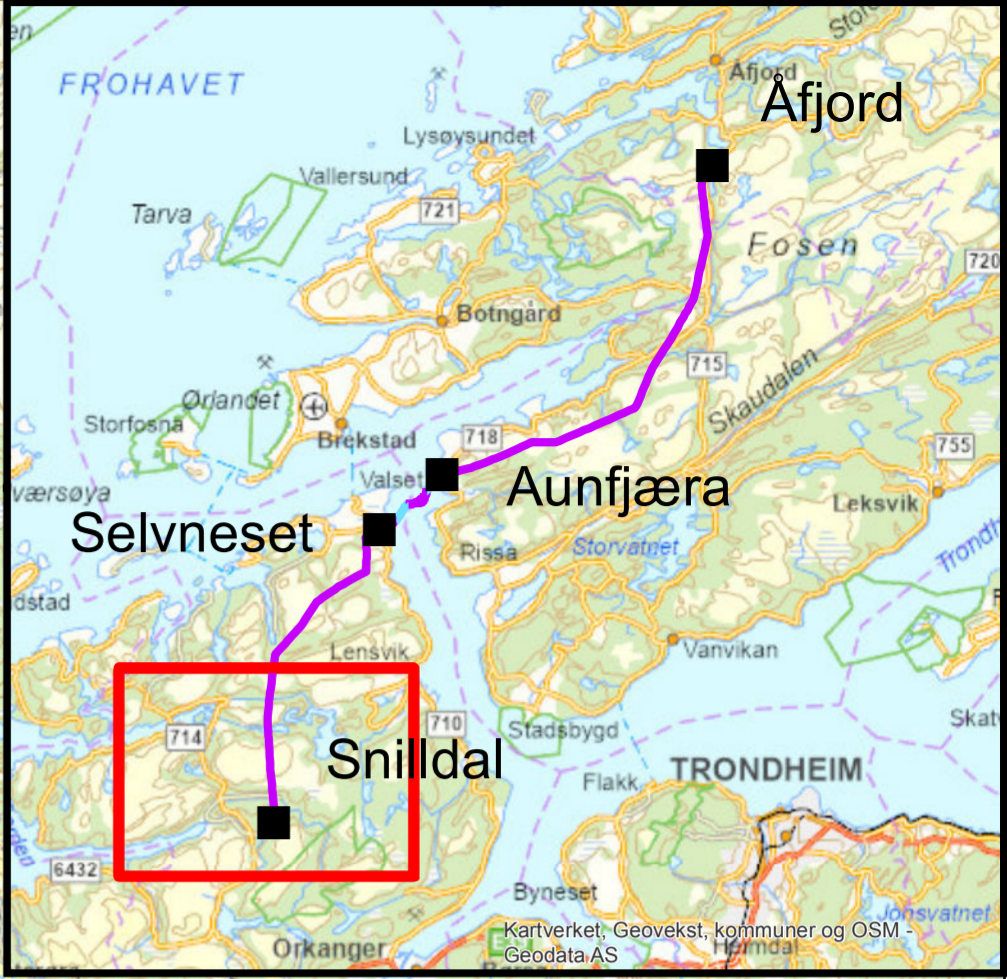
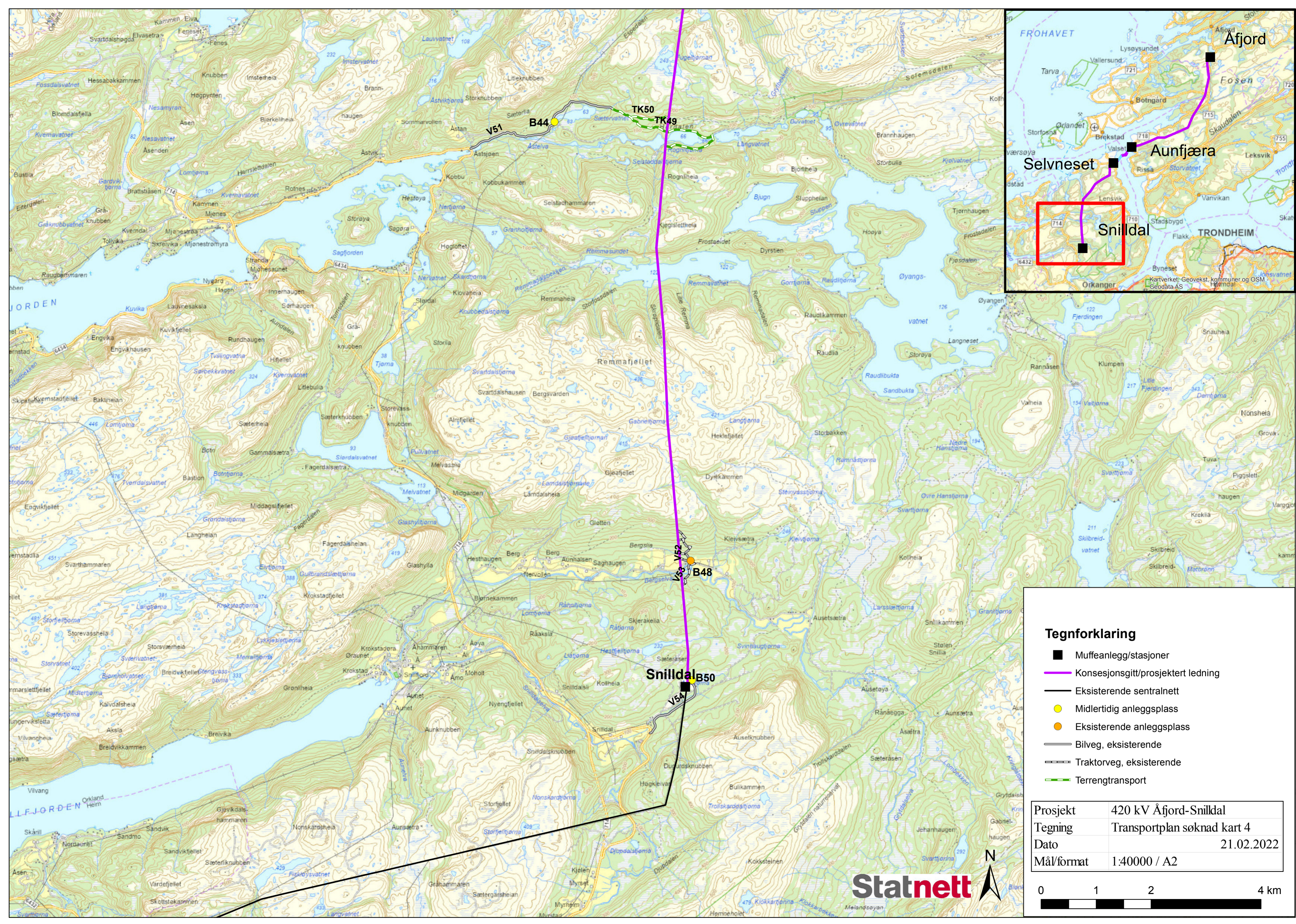
Tegnforklaring

- Muffeanlegg/stasjoner
- Konsesjonsgitt/prosjektert ledning
- Konsesjonsgitt/prosjektert sjøkabel
- Midlertidig anleggsplass
- Eksisterende anleggsplass
- Bilveg, eksisterende
- Traktorveg, eksisterende
- Terrenghjelp
- Bilveg, planlagt permanent
- Bilveg, planlagt midlertidig

Prosjekt	420 kV Åfjord-Snildal
Tegning	Transportplan søknad kart 3
Dato	21.02.2022
Mål/format	1:40000 / A2

Statnett





- Tegnforklaring**
- Muffeanlegg/stasjoner
 - Konesjonsgitt/prosjektert ledning
 - Eksisterende sentralnett
 - Midlertidig anleggsplass
 - Eksisterende anleggsplass
 - Bilveg, eksisterende
 - Traktorveg, eksisterende
 - Terrenghjelp

Prosjekt	420 kV Åfjord-Snildal
Tegning	Transportplan søknad kart 4
Dato	21.02.2022
Mål/format	1:40000 / A2

