420 kV Namsos - Storheia

Miljø,- transport- og anleggsplan

MTA - kartserie

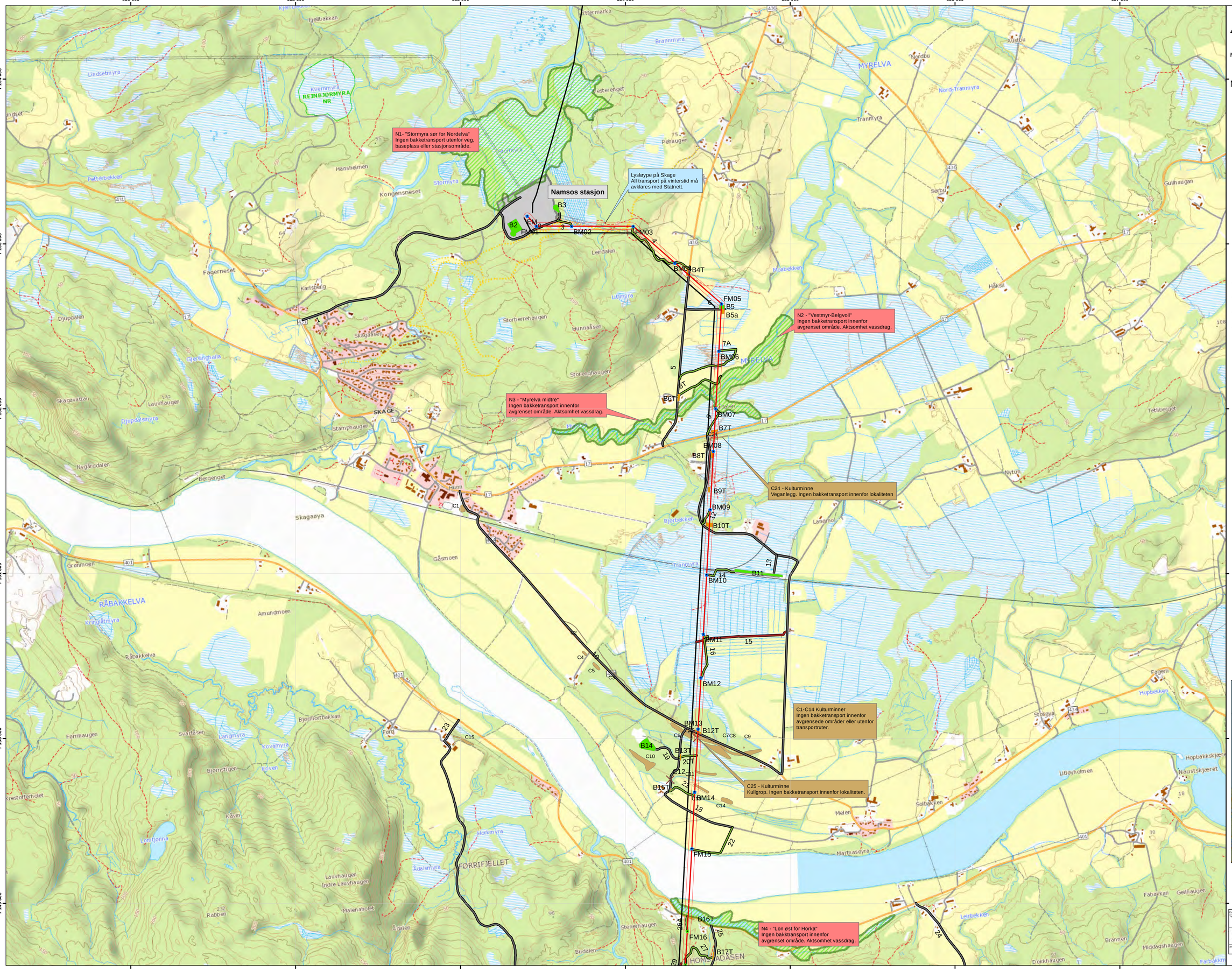

Kartforklaring

- 420 kV Namsos-Storheia
- Eksisterende 300(420)kV
- Ryddebelte
- Mast
- Grønnmalt mast
- Kamuflerte isolatorer
- Transformatorstasjoner
- Veg
- Traktorveg
- Barmarksløype
- Vinterløype
- Baseplass
- Hovedplass helikopter
- Ingen tiltak
- Ingen kjøring i traseen
- Kulturminner
- Kulturminner
- Viktig reindriftsområde
- Viktig fuglområde
- Sårbart naturområde

Grunnkart:
N1, N5, N50 (Kartverket - Geodata AS)

Koordinatsystem.: Euref 89 UTM zone 33

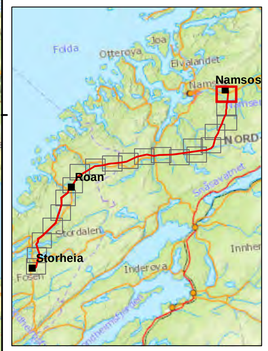

0 125 250 500 m

N

Prosjekt: 10210 420 kV ledning Namsos - Storheia				Mål:	1:10 000
Tittel: Miljø-, transport- og anleggsplan (MTA) - detaljkart				Digital prod:	AV
				Kvalitetssikret:	PRK
				Kontrollert:	IM
Statnett				Godkjent:	OJH
				Dato:	11.12.2014
Tegningsansvarlig: Statnett				Erstatt tegning nr.:	
				Gyldig tegning:	
Arkivsyst: UTMA	Utkjørsen: UTMA	Fase: 1	Objekt:	Blad: 1	Format: A1	Dokid: 1971222	Rev.: 2

420 kV Namsos - Storheia

Miljø,- transport- og anleggsplan

MTA - kartserie

Kartforklaring

- 420 kV Namsos-Storheia
- Eksisterende 300(420)kV
- Ryddebelte
- Mast
- Grønnmalt mast
- Kamuflerte isolatorer
- Transformatorstasjoner
- Veg
- Traktorveg
- Barmarksløype
- Vinterløype
- Baseplass
- Hovedplass helikopter
- Ingen tiltak
- Ingen kjøring i traseen
- Kulturminner
- Kulturminner
- Viktig reindriftsområde
- Viktig fuglområde
- Sårbart naturområde

Grunnkart:
N1, N5, N50 (Kartverket - Geodata AS)

Koordinatsystem.: Euref 89 UTM zone 33

N4 - "Lon øst for Horka"
Ingen bakktransport innenfor avgrenset område. Aktsomhet vassdrag.

R1 - Reindrift FM23 - FM35
Ved varsel fra Østre Namdal reinbeitedistrikt skal all anleggsvirksomhet stanses i inntil 2 uker innen perioden 15.3 - 15.4

N5 - "Finntjørnin naturreservat"
Ingen bakketransport innenfor naturreservatet

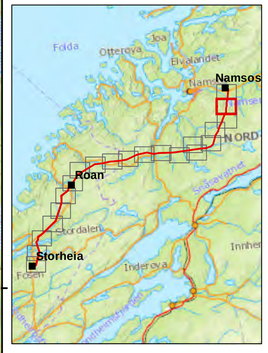

0 125 250 500 m

N

Prosjekt:	420 kV ledning Namsos - Storheia					Mål:	1:10 000
Tekst:	Miljø-, transport- og anleggsplan (MTA) - detaljkart					Digital prod:	AV
						Kontrollert:	PRK
						Godkjent:	IM
Statnett				Tegningsansvarsvarende: Statnett		Godkjent:	OJH
						Dato:	11.12.2014
				Firma's tegningsnr.:		Strukturtegning:	
Ansvarlig:	Utlånende:	Fase:	Objekt:	Størl.:	Format:	Dokid:	Rev.:
UTMA	UTMA	1		2	A1	1971222	3

420 kV Namsos - Storheia

Miljø,- transport- og anleggsplan

MTA - kartserie

Kartforklaring

- 420 kV Namsos-Storheia
- Eksisterende 300(420)kV
- Ryddebelte
- Mast
- Grønnmalt mast
- Kamuflerte isolatorer
- Transformatorstasjoner
- Veg
- Traktorveg
- Barmarksløype
- Vinterløype
- Baseplass
- Hovedplass helikopter
- Ingen tiltak
- Ingen kjøring i traseen
- Kulturminner
- Kulturminner
- Viktig reindriftsområde
- Viktig fuglområde
- Sårbart naturområde

Grunnkart:
N1, N5, N50 (Kartverket - Geodata AS)

Koordinatsystem.: Euref 89 UTM zone 33

0 125 250 500 m

N

Prosjekt: 18234 420 kV ledning Namsos - Storheia				Mål:	1:10 000
Tittel: Miljø-, transport- og anleggsplan (MTA) - detaljkart				Digital prod:	AV
				Kontrollert:	PRK
				Godkjent:	IM
Statnett	Tegningsansvarlig: Statnett			Godkjent:	OJH
	Formål: Igangsigne			Dato:	11.12.2014
				Skalaler lagring:	
Arkivmåtg: UTMA / Utkast: UTMA / Fase: 1 / Objekt:	Blad: 3	Format: A1	Dokid: 1971222	Rev.:	3

420 kV Namsos - Storheia

Miljø,- transport- og anleggsplan

MTA - kartserie

Kartforklaring

- 420 kV Namsos-Storheia
- Eksisterende 300(420)kV
- Ryddebelte
- Mast
- Grønnmalt mast
- Kamuflerte isolatorer
- Transformatorstasjoner
- Veg
- Traktorveg
- Barmarksløype
- Vinterløype
- Baseplass
- Hovedplass helikopter
- Ingen tiltak
- Ingen kjøring i traseen
- Kulturminner
- Kulturminner
- Viktig reindriftsområde
- Viktig fuglområde
- Sårbart naturområde

Grunnkart:
N1, N5, N50 (Kartverket - Geodata AS)

Koordinatsystem.: Euref 89 UTM zone 33

R2 - Reindrift BM46 - BM64
Ved varsel fra Østre Namdal reinbeitedistrikt skal all anleggsvirksomhet stanses i inntil 2 uker innen perioden 15.3 - 15.4

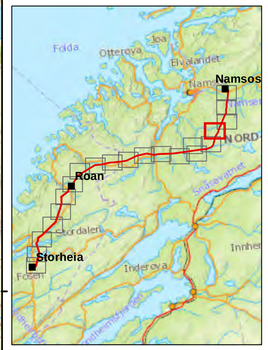

0 125 250 500 m

N

Prosjekt: 10234 420 kV ledning Namsos - Storheia		Målf:	1:10 000
Tittel: Miljø-, transport- og anleggsplan (MTA) - detaljkart		Digital grad:	AV
		Kontrollert:	PRK
		Kontrollert:	IM
Statnett	Tegningsansvarlig: Statnett	Godkjent:	OJH
		Dato:	11.12.2014
	Firma's tegningsnr.:	Erstatter tegning:	

Arkivsystem	Utfyllende	Fase	Objekt	Blad	Format	Dokid	Rev.
UTMA	UTMA	1		4	A1	15712222	0

420 kV Namsos - Storheia

Miljø,- transport- og anleggsplan

MTA - kartserie

Kartforklaring

- 420 kV Namsos-Storheia
- Eksisterende 300(420)kV
- Ryddebelte
- Mast
- Grønnmalt mast
- Kamuflerte isolatorer
- Transformatorstasjoner
- Veg
- Traktorveg
- Barmarksløype
- Vinterløype
- Baseplass
- Hovedplass helikopter
- Ingen tiltak
- Ingen kjøring i traseen
- Kulturminner
- Kulturminner
- Viktig reindriftsområde
- Viktig fuglområde
- Sårbart naturområde

Grunnkart:
N1, N5, N50 (Kartverket - Geodata AS)

Koordinatsystem.: Euref 89 UTM zone 33

R2 - Reindrift BM46 - BM64
Ved varsel fra Østre Namdal reinbeitedistrikt skal all anleggsvirksomhet stanses i inntil 2 uker innen perioden 15.3 - 15.4

N6 - "Myrer omkring Bogna og Spøtta"
Kun bakketransport på transportruter i kart. Ingen kjøring i klausuleringsbeltet.

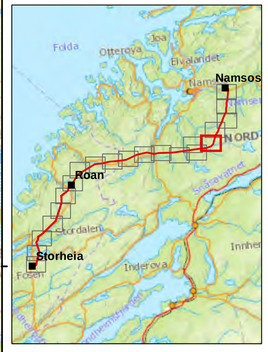

0 125 250 500 m

N

Prosjekt:	300kV 420 kV ledning Namsos - Storheia					Mål:	1:10 000
Tekst:	Miljø-, transport- og anleggsplan (MTA) - detaljkart					Digital prod:	AV
						Konstruert:	PRK
						Kontrollert:	IM
Statnett						Godkjent:	OJH
						Dato:	11.12.2014
						Strøker tegning:	
Prosjekt:	Utførende:	Fase:	Objekt:	Stat:	Format:	Dokid:	Rev.:
UTMA	UTMA	1		5	A1	1971222	3

420 kV Namsos - Storheia

Miljø,- transport- og anleggsplan

MTA - kartserie

F1 - Restriksjonsområde fugl
Ingen helikopterflyging innenfor avgrenset område i perioden 1.5 - 1.7

R3 - Reindrift BM80 - BM86
Ved varsel fra Østre Namdal reinbeitedistrikt
skal all anleggsvirksomhet stanses i perioden 15.3 - 1.4

N7 - "Langvatnet øst"
Ingen bakketransport innenfor avgrenset område.

F2 - Restriksjonsområde fugl
Ingen helikopterflyging innenfor avgrenset område i perioden 1.4 - 1.8

Kartforklaring

- 420 kV Namsos-Storheia
- Eksisterende 300(420)kV
- Ryddebelte
- Mast
- Grønnmalt mast
- Kamuflerte isolatorer
- Transformatorstasjoner
- Veg
- Traktorveg
- Barmarksløype
- Vinterløype
- Baseplass
- Hovedplass helikopter
- Ingen tiltak
- Ingen kjøring i traseen
- Kulturminner
- Kulturminner
- Viktig reindriftsområde
- Viktig fuglområde
- Sårbart naturområde

Grunnkart:
N1, N5, N50 (Kartverket - Geodata AS)

Koordinatsystem.: Euref 89 UTM zone 33

0 125 250 500 m

N

Prosjekt: 18232 420 kV ledning Namsos - Storheia		Mål: 1:10 000	
Tittel: Miljø,- transport- og anleggsplan (MTA) - detaljkart		Digital prod: AV	
		Kontrollert: PRK	
		Kontrollert: IM	
Statnett	Tegningsansvarlig: Statnett	Godkjent: OJH	
		Dato: 11.12.2014	
	Firma's signatur:	Ersatter tegning:	
Arkivnr.: UTMA / Utlånende: UTMA	Farge: 1 / Objekt:	Blad: 6 / Format: A1	Dokid: 1971222 / Rev.: 3

420 kV Namsos - Storheia

Miljø,- transport- og anleggsplan

MTA - kartserie

Kartforklaring

- 420 kV Namsos-Storheia
- Eksisterende 300(420)kV
- Ryddebelte
- Mast
- Grønnmalt mast
- Kamuflerte isolatorer
- Transformatorstasjoner
- Veg
- Traktorveg
- Barmarksløype
- Vinterløype
- Baseplass
- Hovedplass helikopter
- Ingen tiltak
- Ingen kjøring i traseen
- Kulturminner
- Kulturminner
- Viktig reindriftsområde
- Viktig fuglområde
- Sårbart naturområde

Grunnkart:
N1, N5, N50 (Kartverket - Geodata AS)

Koordinatsystem.: Euref 89 UTM zone 33

F1 - Restriksjonsområde fugl
Ingen helikopterflyging innenfor avgrenset område i perioden 1.5 - 1.7

R3 - Reindrift BM80 - BM86
Ved varsel fra Østre Namdal reinbeitedistrikt skal all anleggsvirksomhet stanses i perioden 15.3 - 1.4

N7 - "Langvatnet øst"
Ingen bakketransport innenfor avgrenset område.

0 125 250 500 m

N

Prosjekt: 1894|420 kV ledning Namsos - Storheia						Målf:	1:10 000
Tekst: Miljø-, transport- og anleggsplan (MTA) - detaljkart						Digital prod:	AV
						Kontrollert:	PRK
Statnett						Godkjentdato:	8M
				Tegningsansvarsnr:		Godkjent:	OJH
				Statnett		Date:	11.12.2014
				Firma's tegningsnr.:		Sluttdato tegning:	
Ansvarlig:	Utførende:	Fase:	Objekt:	Blad:	Format:	Dokid:	Rev.:
UTMA	UTMA	1		7	A1	1971222	0

420 kV Namsos - Storheia

Miljø,- transport- og anleggsplan

MTA - kartserie

Kartforklaring

- 420 kV Namsos-Storheia
- Eksisterende 300(420)kV
- Ryddebelte
- Mast
- Grønnmalt mast
- Kamuflerte isolatorer
- Transformatorstasjoner
- Veg
- Traktorveg
- Barmarksløype
- Vinterløype
- Baseplass
- Hovedplass helikopter
- Ingen tiltak
- Ingen kjøring i traseen
- Kulturminner
- Kulturminner
- Viktig reindriftsområde
- Viktig fuglområde
- Sårbart naturområde

Grunnkart:
N1, N5, N50 (Kartverket - Geodata AS)

Koordinatsystem.: Euref 89 UTM zone 33

F1 - Restriksjonsområde fugl
Ingen helikopterflyging innenfor avgrenset område i perioden 1.5 - 1.7

F2 - Restriksjonsområde fugl
Ingen helikopterflyging innenfor avgrenset område i perioden 1.4 - 1.8

F3 - Restriksjonsområde fugl
Ingen helikopterflyging innenfor avgrenset område i perioden 1.4 - 1.8

N7 - "Langvatnet øst"
Ingen bakketransport innenfor avgrenset område.

N8 - "Bjørtjønna sørvest"
Ingen bakketransport utenfor transportrute.
Begrenset skogrydding om nødvendig.

0 125 250 500 m

N

Prosjekt: 300kV 420 kV ledning Namsos - Storheia				Mål:	1:10 000
Tittel: Miljø-, transport- og anleggsplan (MTA) - detaljkart				Digital prod:	AV
				Kontrollert:	PRK
				Godkjent:	IM
Statnett			Tegningsansvarlig: Statnett	Godkjent:	OJH
				Dato:	11.12.2014
			Firma's tegningsnr.:	Erstatter tegning:	
Ansvarlig: UTMA	Utførende: UTMA	Fase: 1	Objekt:	Blad: 8	Format: A1	Doksit: 1971222	Rev.: -

420 kV Namsos - Storheia

Miljø,- transport- og anleggsplan

MTA - kartserie

Kartforklaring

- 420 kV Namsos-Storheia
- Eksisterende 300(420)kV
- Ryddebelte
- Mast
- Grønnmalt mast
- Kamuflerte isolatorer
- Transformatorstasjoner
- Veg
- Traktorveg
- Barmarksløype
- Vinterløype
- Baseplass
- Hovedplass helikopter
- Ingen tiltak
- Ingen kjøring i traseen
- Kulturminner
- Kulturminner
- Viktig reindriftsområde
- Viktig fuglområde
- Sårbart naturområde

Grunnkart:
N1, N5, N50 (Kartverket - Geodata AS)

Koordinatsystem.: Euref 89 UTM zone 33

N9 - "Raudskredet"
Ingen bakketransport innenfor avgrenset område.

F3 - Restriksjonsområde fugl
Ingen helikopterflyging innenfor avgrenset område i perioden 1.4 - 1.8

0 125 250 500 m

N

Prosjekt: 18232 420 kV ledning Namsos - Storheia		Mål:	1:10 000
Tittel: Miljø-, transport- og anleggsplan (MTA) - detaljkart		Digital prod:	AV
		Kontrollert:	PRK
		Godkjent:	IM
Statnett	Tegningsansvarlig: Statnett	Godkjent:	OJH
		Dato:	11.12.2014
	(Firma/ingeniør...)	Detaljer mål/mig:	

Utvendig	Utfyllende	Fasen	Objekt	Blad	Format	Dokid	Rev.
UTMA	UTMA	1		9	A1	1971222	2

420 kV Namsos - Storheia

Miljø,- transport- og anleggsplan

MTA - kartserie

Kartforklaring

- 420 kV Namsos-Storheia
- Eksisterende 300(420)kV
- Ryddebelte
- Mast
- Grønnmalt mast
- Kamuflerte isolatorer
- Transformatorstasjoner
- Veg
- Traktorveg
- Barmarksløype
- Vinterløype
- Baseplass
- Hovedplass helikopter
- Ingen tiltak
- Ingen kjøring i traseen
- Kulturminner
- Kulturminner
- Viktig reindriftsområde
- Viktig fuglområde
- Sårbart naturområde

Grunnkart:
N1, N5, N50 (Kartverket - Geodata AS)

Koordinatsystem.: Euref 89 UTM zone 33

N10 - "Kvernbekken"
Ingen bakketransport innenfor avgrenset område.
Om skogrydding er nødvendig skal der være særlig fokus på begrenset hogst og inngrep.

"Lonhalla"
nødvendig transport i klausuleringsbeltet
t til skogrydding innenfor avgrenset område.

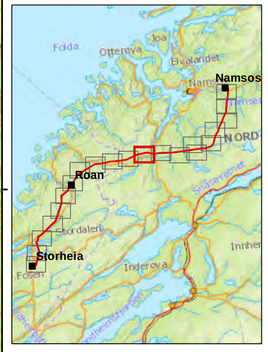

0 125 250 500 m

N

Prosjekt:	420 kV ledning Namsos - Storheia					Mål:	1:10 000
Tekst:	Miljø-, transport- og anleggsplan (MTA) - detaljkart					Digital prod:	AV
						Kontrollert:	PRK
						Kontrollert:	IM
Statnett		Tegningsansvarsområde: Statnett				Godkjent:	OJH
		Firma's tegningsnr.:				Dato:	11.12.2014
						Skraber tegning:	
Ansvarlig:	Utførende:	Fase:	Objekt:	Stad:	Format:	Dokid:	Rev.:
UTMA	UTMA	1		10	A1	1971222	3

420 kV Namsos - Storheia

Miljø,- transport- og anleggsplan

MTA - kartserie

Kartforklaring

- 420 kV Namsos-Storheia
- Eksisterende 300(420)kV
- Ryddebelte
- Mast
- Grønnmalt mast
- Kamuflerte isolatorer
- Transformatorstasjoner
- Veg
- Traktorveg
- Barmarksløype
- Vinterløype
- Baseplass
- Hovedplass helikopter
- Ingen tiltak
- Ingen kjøring i traseen
- Kulturminner
- Kulturminner
- Viktig reindriftsområde
- Viktig fuglområde
- Sårbart naturområde

Grunnkart:
N1, N5, N50 (Kartverket - Geodata AS)

Koordinatsystem.: Euref 89 UTM zone 33

N11 - "Lonhalla"
Kun nødvendig transport i klausuleringsbeltet knyttet til skogrydding innenfor avgrenset område.

C26 - Kulturminne
"Govasslisetran" - Ingen bakketransport innenfor avgrenset område.

R4 - Reindrift BM157 - BM162
Ved varsel fra Fosen reinbeitedistrikt skal all anleggsvirksomhet stanses i inntil en uke i perioden 1.8-30.4. Se nærmere bestemmelser i MTA planen.

0 125 250 500 m

N

Prosjekt:	16034 420 kV ledning Namsos - Storheia					Mål:	1:10 000
Tekst:	Miljø-, transport- og anleggsplan (MTA) - detaljkart					Digital prod:	AV
						Kontrollert:	PRK
						Kontrollert:	IM
Statnett		Tegningsleverandør: Statnett				Godkjent:	OJH
		Firma's tegnegjor.:				Dato:	11.12.2014
						Erstatter tegning:	
Arkivnrlg: UTMA	Utfærende: UTMA	Fase: 1	Objekt:	Blad: 11	Format: A1	Dokid: 1971222	Rev.:

420 kV Namsos - Storheia

Miljø,- transport- og anleggsplan

MTA - kartserie

Kartforklaring

- 420 kV Namsos-Storheia
- Eksisterende 300(420)kV
- Ryddebelte
- Mast
- Grønnmalt mast
- Kamuflerte isolatorer
- Transformatorstasjoner
- Veg
- Traktorveg
- Barmarksløype
- Vinterløype
- Baseplass
- Hovedplass helikopter
- Ingen tiltak
- Ingen kjøring i traseen
- Kulturminner
- Kulturminner
- Viktig reindriftsområde
- Viktig fuglområde
- Sårbart naturområde

Grunnkart:
N1, N5, N50 (Kartverket - Geodata AS)

Koordinatsystem.: Euref 89 UTM zone 33

R4 - Reindrift BM157 - BM162
Ved varsel fra Fosen reinbeitedistrikt skal all anleggsvirksomhet stanses i inntil en uke i perioden 1.8-30.4. Se nærmere bestemmelser i MTA planen.

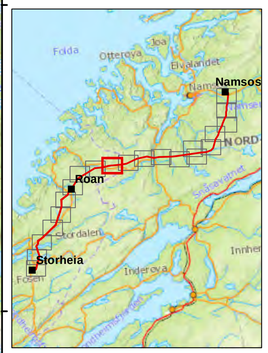

0 125 250 500 m

N

Prosjekt: 300kV 420 kV ledning Namsos - Storheia						Mål:	1:10 000
Tittel: Miljø-, transport- og anleggsplan (MTA) - detaljkart						Digital prod:	AV
						Kontrollert:	PRK
						Godkjent:	IM
Statnett				Tegningsansvarlender: Statnett		Godkjent:	OJH
						Dato:	11.12.2014
				Firma's tegnenpr.:		Erstatter tegning:	
Ansvarlig: UTMA	Utførende: UTMA	Fase: 1	Objekt:	Blad: 12	Format: A1	Dokid: 1971222	Rev.: -

420 kV Namsos - Storheia

Miljø,- transport- og anleggsplan

MTA - kartserie

Kartforklaring

- 420 kV Namsos-Storheia
- Eksisterende 300(420)kV
- Ryddebelte
- Mast
- Grønnmalt mast
- Kamuflerte isolatorer
- Transformatorstasjoner
- Veg
- Traktorveg
- Barmarksløype
- Vinterløype
- Baseplass
- Hovedplass helikopter
- Ingen tiltak
- Ingen kjøring i traseen
- Kulturminner
- Kulturminner
- Viktig reindriftsområde
- Viktig fuglområde
- Sårbart naturområde

Grunnkart:
N1, N5, N50 (Kartverket - Geodata AS)

Koordinatsystem.: Euref 89 UTM zone 33

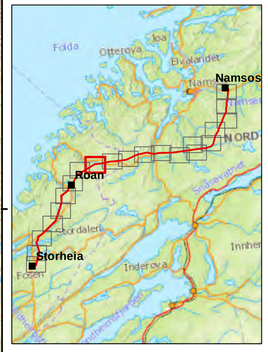

0 125 250 500 m

N

Prosjekt: 18234 420 kV ledning Namsos - Storheia				Mål:	1:10 000
Tittel: Miljø-, transport- og anleggsplan (MTA) - detaljkart				Digital prod:	AV
				Kontrollert:	PRK
				Kvalitetssikret:	IM
Statnett	Tegningsansvarlig: Statnett			Godkjent:	OJH
				Dato:	11.12.2014
	Firma's tegningsnr.:			Erstatter tegning:	
Utvarbeid: UTMA	Utførende: UTMA	Fase: 1	Objekt:	Blad: 13	Format: A1	Dokid: 15712222	Rev.: 0

420 kV Namsos - Storheia

Miljø,- transport- og anleggsplan

MTA - kartserie

Kartforklaring

- 420 kV Namsos-Storheia
- Eksisterende 300(420)kV
- Ryddebelte
- Mast
- Grønnmalt mast
- Kamuflerte isolatorer
- Transformatorstasjoner
- Veg
- Traktorveg
- Barmarksløype
- Vinterløype
- Baseplass
- Hovedplass helikopter
- Ingen tiltak
- Ingen kjøring i traseen
- Kulturminner
- Kulturminner
- Viktig reindriftsområde
- Viktig fuglområde
- Sårbart naturområde

Grunnkart:
N1, N5, N50 (Kartverket - Geodata AS)

Koordinatsystem.: Euref 89 UTM zone 33

N13 - "Seterelva naturreservat"
Ingen bakketransport innenfor reservatets avgrensning.

R5 - Reindrift
Kalvingsområde. Ved varsel fra Fosen reinbeitedistrikt skal all anleggsvirksomhet stanses i perioden 1.5-15.6

R5 - Reindrift
Kalvingsområde. Ved varsel fra Fosen reinbeitedistrikt skal all anleggsvirksomhet stanses i perioden 1.5-15.6

F4 - Restriksjonsområde fugl
Ingen helikopterflyging innenfor avgrenset område i perioden 1.5 - 1.7

0 125 250 500 m

N

Prosjekt:	300/420 kV ledning Namsos - Storheia					Mål:	1:10 000
Tittel:	Miljø-, transport- og anleggsplan (MTA) - detaljkart					Digital prod:	AV
						Kontrollert:	PRK
						Godkjent:	IM
Statnett		Tegningsansvarlig: Statnett				Godkjent:	OJH
						Dato:	11.12.2014
		Primærkoordinatsystem:				Detaljer kopiering:	
Innvarslingsplan	Utbyggingsplan	Fase:	Utgave:	Blad:	Format:	Dokument:	Rev.:
UTMA	UTMA	1		14	A1	1971222	2

420 kV Namsos - Storheia

Miljø,- transport- og anleggsplan

MTA - kartserie

Kartforklaring

- 420 kV Namsos-Storheia
- Eksisterende 300(420)kV
- Ryddebelte
- Mast
- Grønnmalt mast
- Kamuflerte isolatorer
- Transformatorstasjoner
- Veg
- Traktorveg
- Barmarksløype
- Vinterløype
- Baseplass
- Hovedplass helikopter
- Ingen tiltak
- Ingen kjøring i traseen
- Kulturminner
- Kulturminner
- Viktig reindriftsområde
- Viktig fuglområde
- Sårbart naturområde

Grunnkart:
N1, N5, N50 (Kartverket - Geodata AS)

Koordinatsystem.: Euref 89 UTM zone 33

0 125 250 500 m

N

Prosjekt:	16258 420 kV ledning Namsos - Storheia					Mål:	1:10 000
Tekst:	Miljø-, transport- og anleggsplan (MTA) - detaljkart					Digital prod:	AV
						Kvalitetssikret:	PRK
						Kontrollert:	IM
Statnett		Tegningsansvarsområde: Statnett				Godkjent:	OJH
						Dato:	11.12.2014
		Rinex's tegningsnr.:				Sistaltter tegning:	
Ansvarlig: UTNA	Utførende: UTNA	Fase: 1	Objekt:	Stad: 15	Format: A1	Dokid: 1971222	Rev.: 2

420 kV Namsos - Storheia

Miljø,- transport- og anleggsplan

MTA - kartserie

Kartforklaring

- 420 kV Namsos-Storheia
- Eksisterende 300(420)kV
- Ryddebelte
- Mast
- Grønnmalt mast
- Kamuflerte isolatorer
- Transformatorstasjoner
- Veg
- Traktorveg
- Barmarksløype
- Vinterløype
- Baseplass
- Hovedplass helikopter
- Ingen tiltak
- Ingen kjøring i traseen
- Kulturminner
- Kulturminner
- Viktig reindriftsområde
- Viktig fuglområde
- Sårbart naturområde

Grunnkart:
N1, N5, N50 (Kartverket - Geodata AS)

Koordinatsystem.: Euref 89 UTM zone 33

N16 - "Rundfjelldalselva naturreservat"
Ingen bakketransport innenfor lokaliteten.
Avklaring med miljømyndigheter må på plass
for bruk av adkomstveg.

C33-C35 - Kulturminner
Merkesteiner. Ingen bekketransport utenfor
veg merket i kart.

R6 - Reindrift
Ved varsel fra Fosen reinbeitedistrikt skal all
anleggsvirksomhet stanses i inntil 2 dager i
perioden 15.1 - 13.

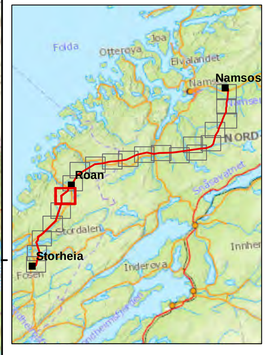

0 125 250 500 m

N

Prosjekt: 420kV 420 KV ledning Namsos - Storheia						Mål:	1:10 000
Tekst: Miljø-, transport- og anleggsplan (MTA) - detaljkart						Digital prod:	AV
						Kontrollert:	PRK
						Kontrollert:	IM
Statnett				Tegningsansvarsvender: Statnett		Godkjent:	OJH
						Dato:	11.12.2014
				Firma's tegningsnr.:		Strukturnr tegning:	
Ansvarlig:	Utførende:	Fase:	Objekt:	Stad:	Format:	Dokid:	Rev.:
UTMA	UTMA	1		16	A1	1971222	3

420 kV Namsos - Storheia

Miljø,- transport- og anleggsplan

MTA - kartserie

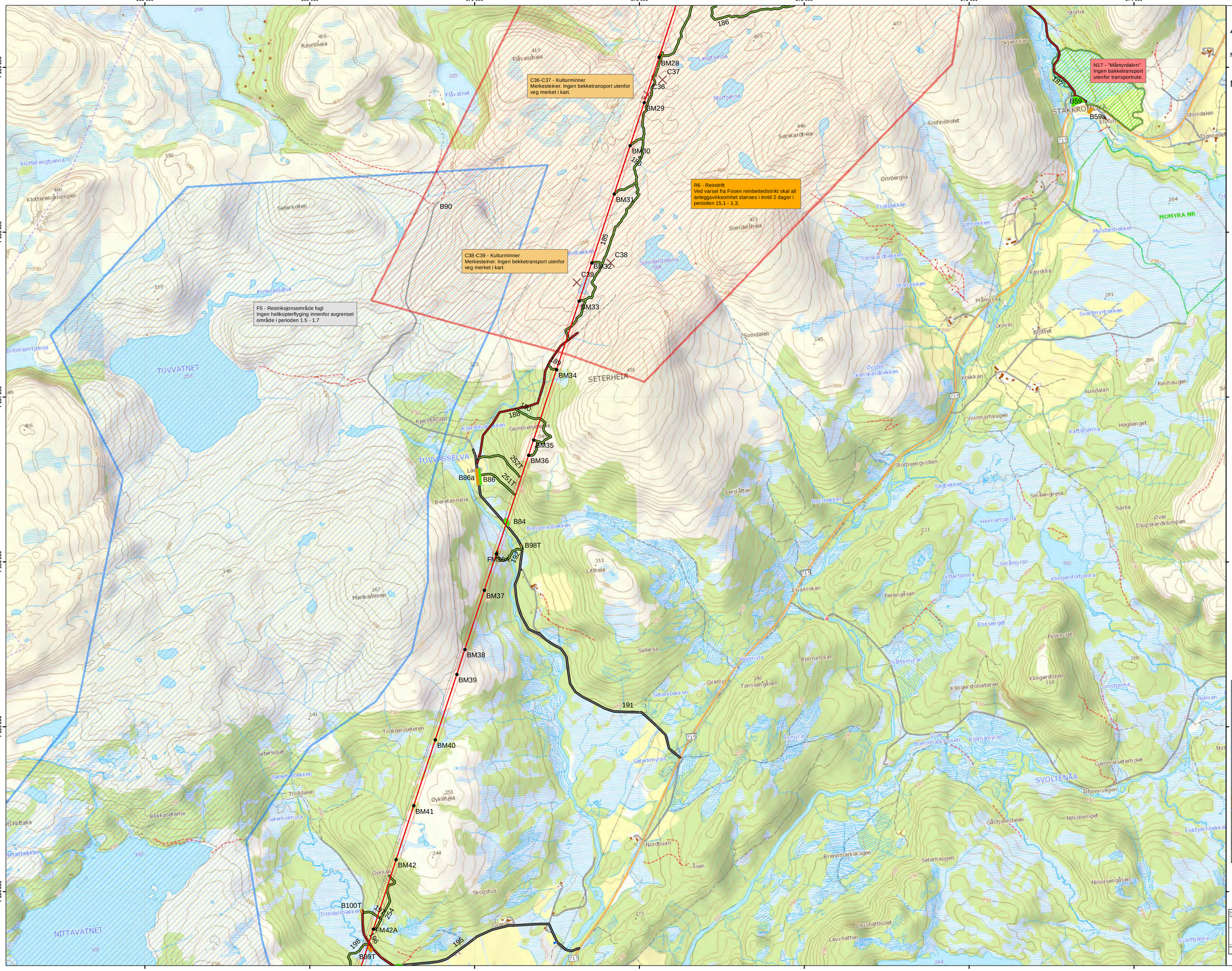

Kartforklaring

- 420 kV Namsos-Storheia
- Eksisterende 300(420)kV
- Ryddebelte
- Mast
- Grønnmalt mast
- Kamuflerte isolatorer
- Transformatorstasjoner
- Veg
- Traktorveg
- Barmarksløype
- Vinterløype
- Baseplass
- Hovedplass helikopter
- Ingen tiltak
- Ingen kjøring i traseen
- Kulturminner
- Kulturminner
- Viktig reindriftsområde
- Viktig fuglområde
- Sårbart naturområde

Grunnkart:
N1, N5, N50 (Kartverket - Geodata AS)

Koordinatsystem.: Euref 89 UTM zone 33

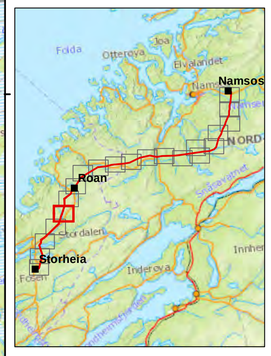

0 125 250 500 m

N

Prosjekt:	1420kV 420 kV ledning Namsos - Storheia			Mål:	1:10 000
Tittel:	Miljø-, transport- og anleggsplan (MTA) - detaljkart			Digital prod:	AV
				Kontrollert:	PRK
				Kvalitetssikret:	IM
Statnett				Godkjent:	OJH
				Dato:	11.12.2014
				Erstatter tegning:	
Ansvarlig: UTMA	Utførende: UTMA	Fase: 1	Objekt:	Blad: 17	Format: A1	Dokid: 1971222	Rev.: -

420 kV Namsos - Storheia

Miljø,- transport- og anleggsplan

MTA - kartserie

Kartforklaring

- 420 kV Namsos-Storheia
- Eksisterende 300(420)kV
- Ryddebelte
- Mast
- Grønnmalt mast
- Kamuflerte isolatorer
- Transformatorstasjoner
- Veg
- Traktorveg
- Barmarksløype
- Vinterløype
- Baseplass
- Hovedplass helikopter
- Ingen tiltak
- Ingen kjøring i traseen
- Kulturminner
- Kulturminner
- Viktig reindriftsområde
- Viktig fuglområde
- Sårbart naturområde

Grunnkart:
N1, N5, N50 (Kartverket - Geodata AS)

Koordinatsystem.: Euref 89 UTM zone 33

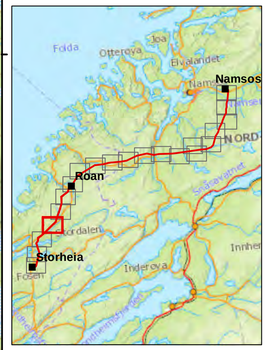

0 125 250 500 m

N

Prosjekt: 300kV 420 kV ledning Namsos - Storheia				Mål:	1:10 000
Tittel: Miljø-, transport- og anleggsplan (MTA) - detaljkart				Digital prod:	AV
				Kontrollert:	PRK
				Godkjent:	IM
Statnett				Godkjent:	OJH
				Dato:	11.12.2014
Ansvarlig: UTMA	Utførende: UTMA	Fase: 1	Objekt:	Blad: 18	Format: A1	Dokid: 1971222	Rev.: -

Statnett

Firma's tegnregime:

Firma's tegnansvar:

420 kV Namsos - Storheia

Miljø,- transport- og anleggsplan

MTA - kartserie

Kartforklaring

- 420 kV Namsos-Storheia
- Eksisterende 300(420)kV
- Ryddebelte
- Mast
- Grønnmalt mast
- Kamuflerte isolatorer
- Transformatorstasjoner
- Veg
- Traktorveg
- Barmarksløype
- Vinterløype
- Baseplass
- Hovedplass helikopter
- Ingen tiltak
- Ingen kjøring i traseen
- Kulturminner
- Kulturminner
- Viktig reindriftsområde
- Viktig fuglområde
- Sårbart naturområde

Grunnkart:
N1, N5, N50 (Kartverket - Geodata AS)

Koordinatsystem.: Euref 89 UTM zone 33

N18 - "Kariholet"
Ingen bakketransport innenfor reservatets avgrensning.

C20 - Kulturminne
Gravminne. Ingen anleggsvirksomhet innenfor lokaliteten.

N19 - "Tostendalen"
Kun avmerkede transportruter innenfor lokaliteten benyttes.

F6 - Restriksjonsområde fugl
Ingen helikopterflyging innenfor avgrenset område i perioden 1.4-1.8

0 125 250 500 m

N

Prosjekt: 18232 420 kV ledning Namsos - Storheia			Mål: 1:10 000
Tittel: Miljø-, transport- og anleggsplan (MTA) - detaljkart			Digital prod: AV
			Kontrollert: PRK
			Godkjent: IM
Statnett	Tegningsansvarlig: Statnett		Godkjent: OJH
	Firma's tegningsnr.:		Dato: 11.12.2014
			Detaljer tegning:
Innvending: UTMA	Utlånende: UTMA	Farge: 1	Objekt:
Blad: 19	Format: A1	Dokref: 1971222	Rev.: 2

420 kV Namsos - Storheia

Miljø,- transport- og anleggsplan

MTA - kartserie

Kartforklaring

- 420 kV Namsos-Storheia
- Eksisterende 300(420)kV
- Ryddebelte
- Mast
- Grønnmalt mast
- Kamuflerte isolatorer
- Transformatorstasjoner
- Veg
- Traktorveg
- Barmarksløype
- Vinterløype
- Baseplass
- Hovedplass helikopter
- Ingen tiltak
- Ingen kjøring i traseen
- Kulturminner
- Kulturminner
- Viktig reindriftsområde
- Viktig fuglområde
- Sårbart naturområde

Grunnkart:
N1, N5, N50 (Kartverket - Geodata AS)

Koordinatsystem.: Euref 89 UTM zone 33

F6 - Restriksjonsområde fugl
Ingen helikopterflyging innenfor avgrenset område i perioden 1.4-1.8

N20 - "Ved Skjerva"
Begrenset skogrydding og transport kun i klausuleringsbeltet.

N21 - "Ved Skjerva, NØ for Arnevikseteren"
Ingen bakketransport utenfor transportrute.

N22 - "Mellom Skjerva og Rogndalsheia"
Begrenset skogrydding, og kun transport etter avmerket transportrute.

0 125 250 500 m

N

Prosjekt:	300kV 420 kV ledning Namsos - Storheia					Mål:	1:10 000
Tittel:	Miljø-, transport- og anleggsplan (MTA) - detaljkart					Digital prod:	AV
						Kontrollert:	PRK
						Godkjent:	IM
Statnett						Godkjent:	OJH
						Dato:	11.12.2014
Ansvarlig:	Utførende:	Fase:	Objekt:	Blad:	Format:	Dokid:	Rev:
UTMA	UTMA	1		20	A1	1971222	-

420 kV Namsos - Storheia

Miljø,- transport- og anleggsplan

MTA - kartserie

Kartforklaring

- 420 kV Namsos-Storheia
- Eksisterende 300(420)kV
- Ryddebelte
- Mast
- Grønnmalt mast
- Kamuflerte isolatorer
- Transformatorstasjoner
- Veg
- Traktorveg
- Barmarksløype
- Vinterløype
- Baseplass
- Hovedplass helikopter
- Ingen tiltak
- Ingen kjøring i traseen
- Kulturminner
- Kulturminner
- Viktig reindriftsområde
- Viktig fuglområde
- Sårbart naturområde

Grunnkart:
N1, N5, N50 (Kartverket - Geodata AS)

Koordinatsystem.: Euref 89 UTM zone 33

0 125 250 500 m

N

Prosjekt: 10214 420 kV ledning Namsos - Storheia		Mål: 1:10 000	
Tekst: Miljø-, transport- og anleggsplan (MTA) - detaljkart		Digital prod: AV	
		Kontrollert: PRK	
		Godkjent: IM	
Statnett	Tegningsleverandør: Statnett Firma's tegnegrn.:	Godkjent: OJH	
		Dato: 11.12.2014	
		Erstatter tegning:	
Ansvarlig: UTMA	Utførende: UTMA	Fase: 1	Objekt:
Stat: 21	Format: A1	Doknr: 1971222	Rev.: 3