







420 kV-ledning Roan - Storheia

Transportplan

Tegnforklaring

-  Stasjoner
-  Omsøkt trasèer

Transportplan

-  Mulige Vinsjplasser
-  Mulige trommeplasser
-  Mulige Rigg-/Baseområder
-  Aktuelle veier

Prosjekt: 300 (420) kV - ledning Roan - Storheia		Måst: 1:75 000
Tegnet: Transportplan, vedlegg konsesjonssøknad		Digitalt post: PS
		Kontrollert: AR
		Kontrollert i Statnett: AR
Firma's tegningnr.:		Dato: 15.05.2009
Erstatter tegning:		
Ansvarlig: U&I	Utsende: TM	Fase: 1
Dokument: 1340166	Blad: 1	Format: A3
Revisjon: 1	Dokument: 1340166	Blad: 1



Kartgrunnlag:
Statens kartverk N50