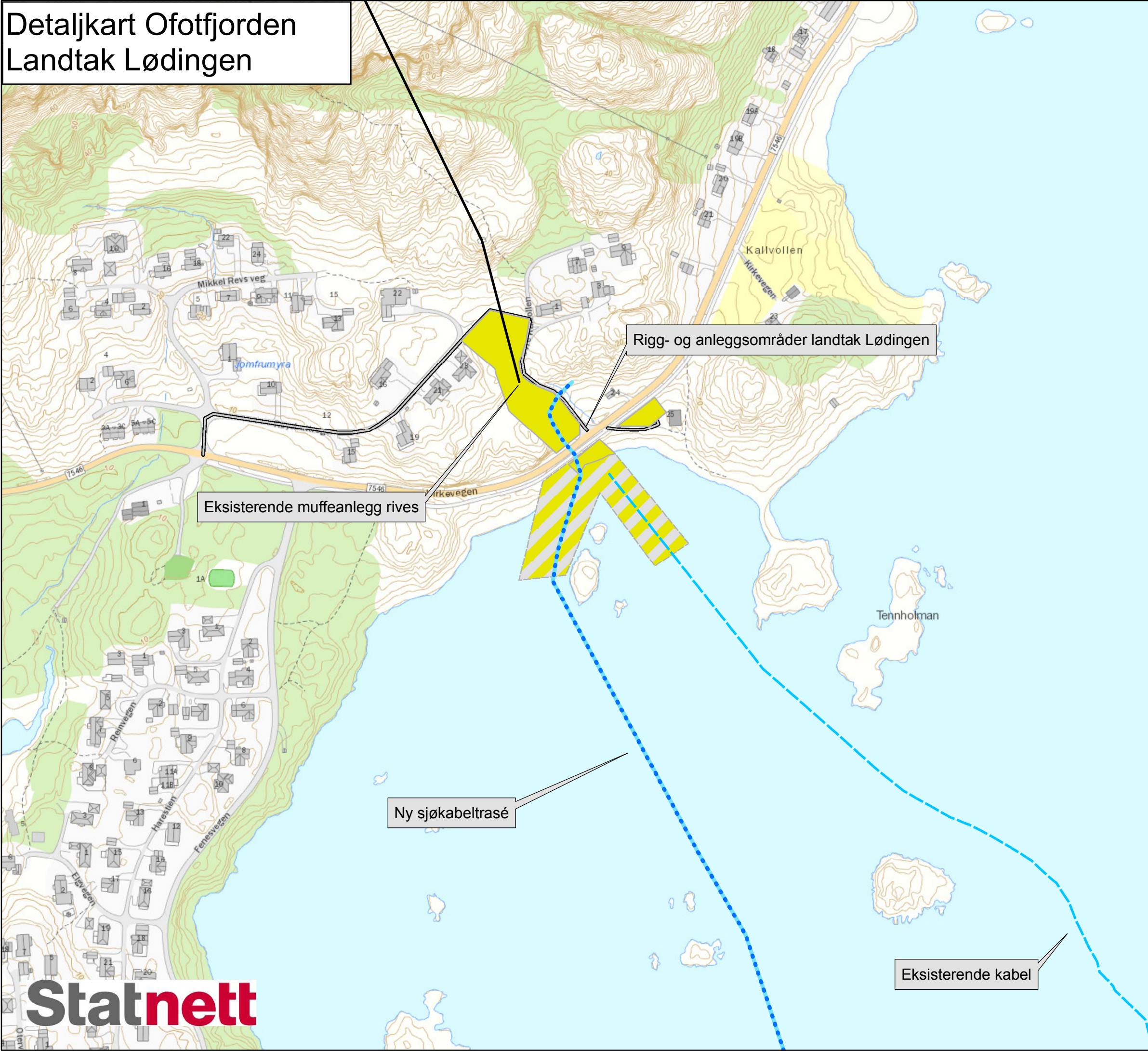


# Detaljkart Ofotfjorden Landtak Lødingen



Rigg- og anleggsområder landtak Lødingen







Eksisterende muffeanlegg rives

Ny sjøkabeltrasé

Eksisterende kabel

## 132 kV kabel Ofotfjorden

### Kartforklaring

-  Eksisterende kabel
-  132 kV eksisterende ledning
-  Omsøkt sjøkabeltrasé
-  Baseplass, midlertidig
-  Anleggsområde, Midlertidig
-  Bilveg, eksisterende

