

Tegnforklaring

- Eksisterende eiendomsgrænse
- Grænse transformatorstasjonsområde
- Ny eiendomsgrænse
- Transformatorstasjonsområde STATNETT og LYSE ELNETT
- Båndlagt sone
- Riggområde fjernes og tilbakesføres
- Deponiområde
- Utvalgt naturtype - Kystlynghei
- Registrert kulturminne
- Adkomstvei alternativ
- Endemast
- Ny ledning og mastepunkt
- Midlertidig ledning
- Eksisterende ledning som utgår
- Helikopterlandingsplass, omtrentlig plassering

Anmerking:

Areal innenfor arealbruksgrænse med adkomst fra sør): 4,36 dekar
 Stasjonsareal: 192 dekar

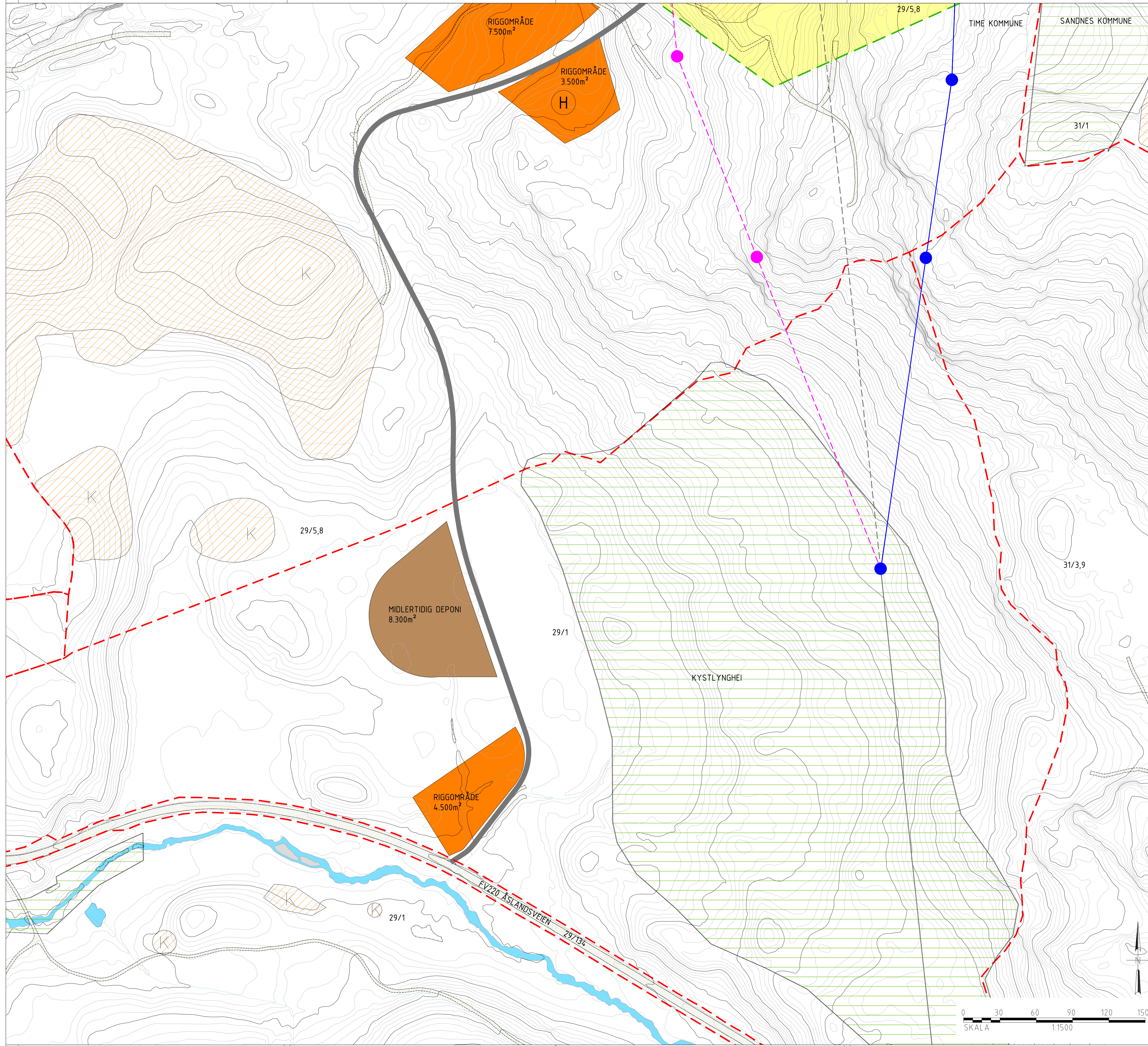
Evt behov for område for håndtering av anleggsvann er ikke definert på planen

Referanse:

Situasjonsplan 128595-ST8-TVF-TEG-GEN-006 IFS 2312666

03	Revidert iht merknader fra Statnett	PB	EvaH	PM	JAB	23.11.16
02	Revidert eks og ny eiendomsgrænse, gnr/brnr og tegnforklaring	PB	EvaH	PM	JAB	09.11.16
01	Endelig fase 0	PB	ANV	PM	JAB	08.11.16
Rev.	Beskrivelse	Tegnet	Kontrollert	Kontr.ert	Godkjent	Dato
FAG Fagrafjell transformatorstasjon Arealbruksplan del 1 (stasjon)						Målestokk 1:1500
Statnett <small>Tegningseverender (Eksistent firma eller divisjon i Statnett)</small>						Tegnet PB
<small>Firma's tegningsnummer: 128595-ST8-TVF-TEG-GEN-026</small>						Kontrollert ANV
<small>UTSB 55278 Endelig fase 0</small>						Kontrollert PM
<small>Årsak til utgivelse: Endelig fase 0</small>						Godkjent JAB
<small>Format: A1</small>						Dato 08.11.16
<small>Dokumentnummer: 2376782</small>						Erstatler Tegning
<small>Revisjon: 03</small>						Rev. 03





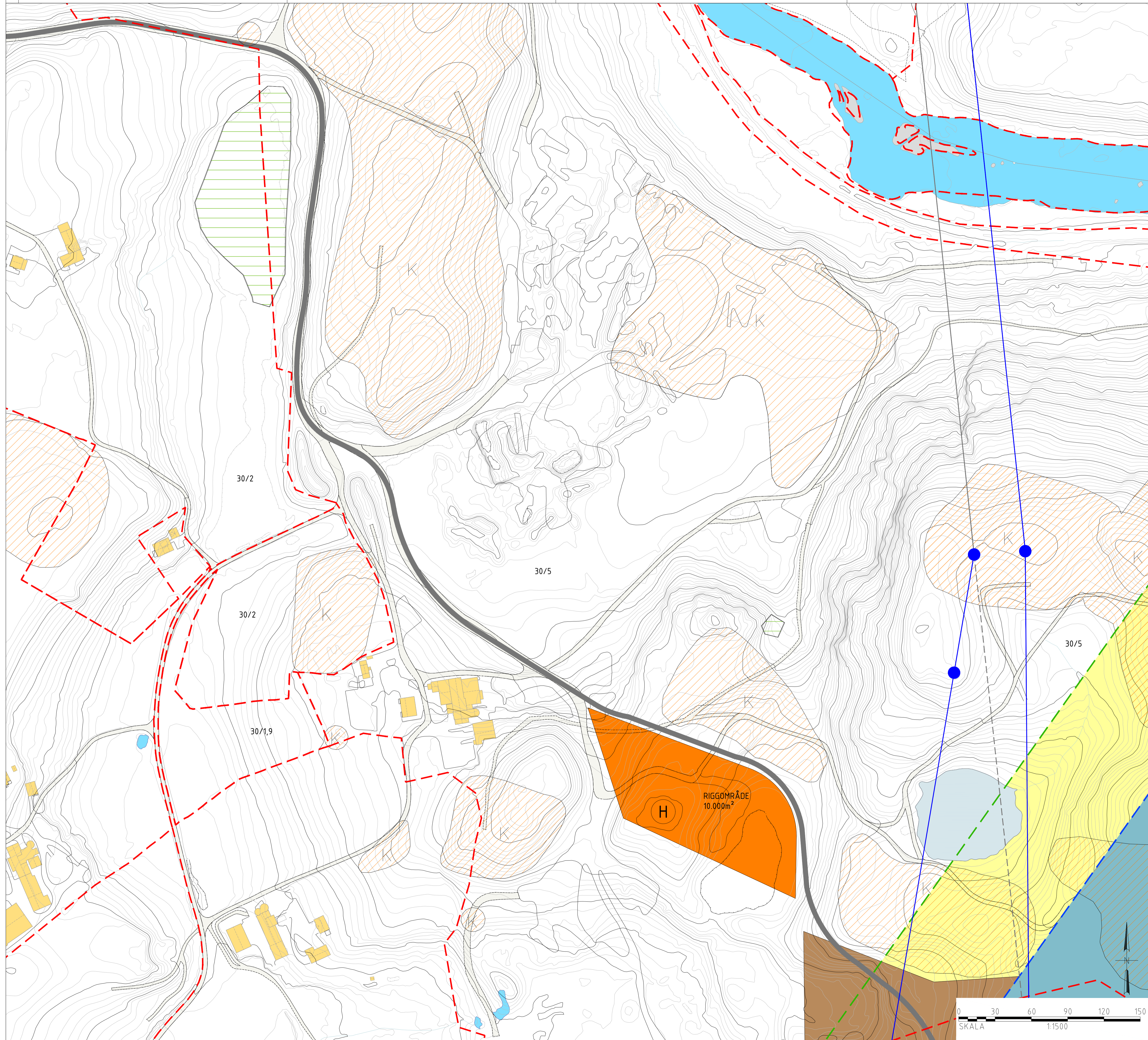
Tegnforklaring

- Eksisterende eiendomsgrænse
- Ny eiendomsgrænse
- Båndlagt sone
- Riggområde fjernes og tilbakeføres
- Midlertidig massedeponi - fjernes og tilbakeføres
- Naturtype
- Kulturminne
- Adkomstvei alternativ
- Ny ledning og mastepunkt
- Midlertidig ledning og mastepunkt
- Eksisterende ledning som beholdes
- Eksisterende ledning som utgår
- Helikopterlandingsplass, omtrentlig plassering

Referanse:
Situasjonsplan 128595-ST8-TVF-TEG-GEN-006 IFS 2312666

03	Revidert iht merknader fra Statnett	PB	EvaH	PM	JAB	23.11.16
02	Revidert eks og ny eiendomsgrænse, gnr/bnr og tegnforklaring	PB	EvaH	PM	JAB	09.11.16
01	Endelig fase 0	PB	ANV	PM	JAB	08.11.16
Rev.	Beskrivelse	Tegnet	Kontrollert	Kontr.ert	Godkjent	Dato
Tittel						Målestokk
FAG Fagraftjell transformatorstasjon						1:1500
Arealbruksplan del 2 (sør)						Tegnet
						PB
						Kontrollert
						ANV
						Kontrollert
						PM
						Godkjent
						JAB
						Dato
						08.11.16
Statnett		Tegningsleverandør (Eksistent firma eller divisjon i Statnett)		Firma's tegningsnummer: 128595-ST8-TVF-TEG-GEN-027		Erstatler Tegning
Oppgavens utfører	Utferdig	Årsak til utgivelse	Bod	Format	Dokumentnummer	Rev.
UTSB	55278	Endelig fase 0		A1	2376783	03

This document is issued by means of a computerized system. The digitally stored original is electronically approved. The approved document has initials entered in the approved-field. A manual signature is not required.



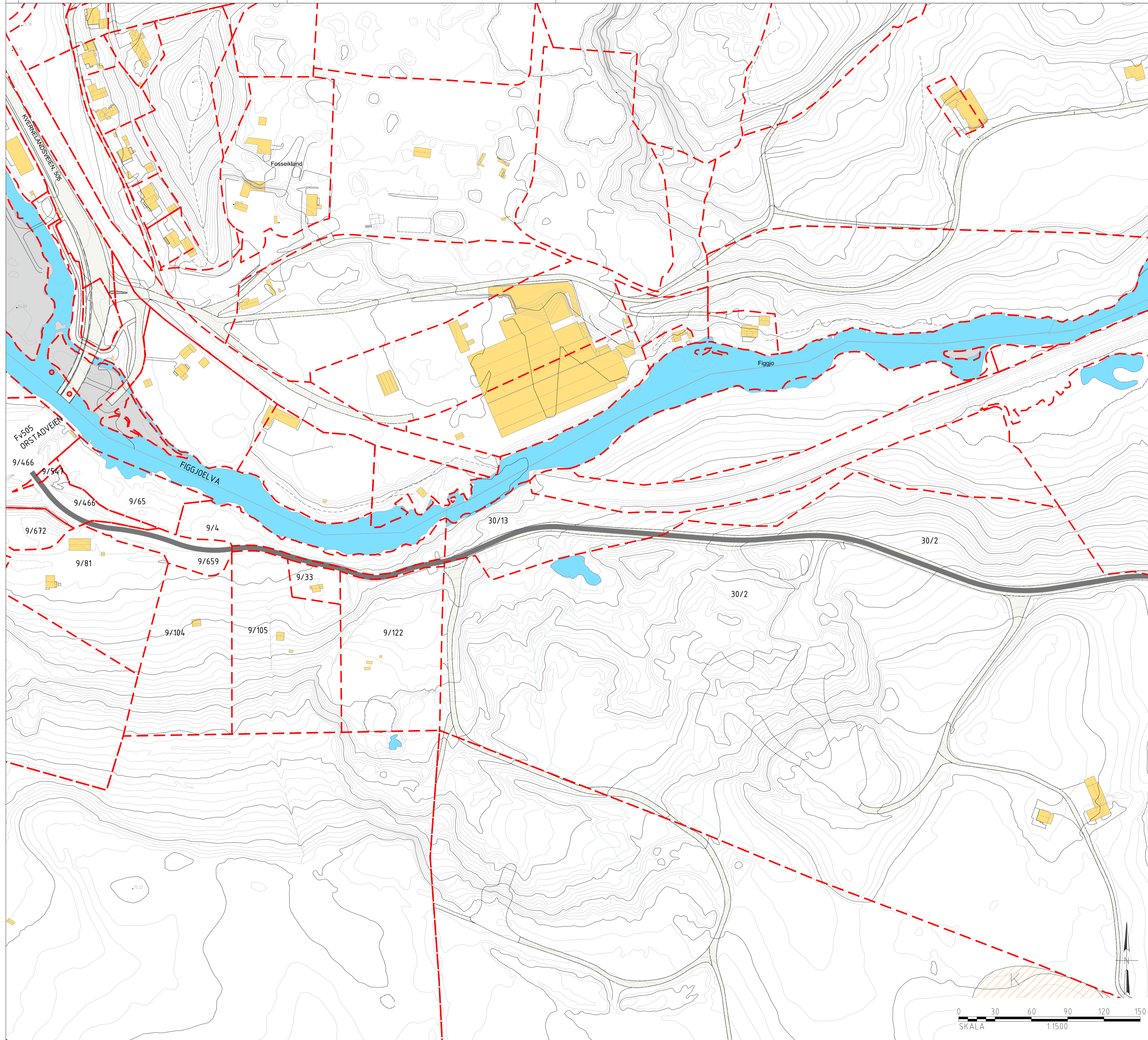
Tegnforklaring

-  Eksisterende eiendomsgrænse
-  Grænse transformatorstasjonsområde
-  Ny eiendomsgrænse
-  Transformatorstasjonsområde
STATNETT og LYSE ELNETT
-  Båndlagt sone
-  Riggområde
fjernes og tilbakestilles
-  Deponiområde
-  Utvalgt naturtype - Kystlynghei
-  Registrert kulturminne
-  Adkomstvei alternativ
-  Ny ledning og mastepunkt
-  Eksisterende ledning som beholdes
-  Eksisterende ledning som utgår
-  Helikopterlandingsplass, omtrentlig plassering




Referanse:
Situasjonsplan 128595-ST8-TVF-TEG-GEN-006 IFS 2312666

03	Revidert iht merknader fra Statnett	PB	EvaH	PM	JAB	23.11.16
02	Revidert eks og ny eiendomsgrænse, gnr/bnr og tegnforklaring	PB	EvaH	PM	JAB	09.11.16
01	Endelig fase 0	PB	ANV	PM	JAB	08.11.16
Rev.	Beskrivelse	Tegnet	Kontrollert	Kontr.ert	Godkjent	Dato
FAG Fagrafjell transformatorstasjon Arealbruksplan del 3 (nord)						Målestokk 1:1500
Statnett <small>Tegningsevernder (Eksistent firma eller divisjon i Statnett)</small>						Tegnet PB
<small>Firma's tegningsnummer: 128595-ST8-TVF-TEG-GEN-028</small>						Kontrollert ANV
<small>UTSB 55278</small>						Kontrollert PM
<small>Endelig fase 0</small>						Godkjent JAB
<small>Årsak til utgivelse</small>						Dato 08.11.16
<small>Format</small>						Erstatler Tegning
<small>Dokumentnummer</small>						Rev. 03
<small>Blad</small>						
<small>Formål</small>						
<small>Dokumentnummer</small>						

This document is issued by means of a computerized system. The digitally stored original is electronically approved. The approved document has initials entered in the approved-field. A manual signature is not required.



Tegnforklaring

-  Eksisterende eiendomsgranse
-  Registrert kulturminne
-  Adkomstvei alternativ



01	Endelig fase 0		PB	EvaH	PM	JAB	23.11.16
Rev.	Beskrivelse	Tegnet	Kontrollert	Kontrollert	Godkjent	Dato	
FAG Fagrafjell transformatorstasjon Arealbruksplan del 4 (nordvest)							1:1500
							Tegnet PB
							Kontrollert EvaH
							Kontrollert PM
							Godkjent JAB
							Dato 23.11.16
							Erstatler Tegning
Fagansvarlig		Utferende	Årsak til utgivelse	Bud	Format	Dokumentnummer	Rev.
UTSB		55278	Endelig fase 0		A1	2398534	01

This document is issued by means of a computerized system. The digitally stored original is electronically approved. The approved document has initials entered in the approved-field. A manual signature is not required.