

GNR	BNR	Berørt av vei	Berørt av baseplass/deponi/rigg	Berørt av stasjonsareal	Berørt av ledning	Merknad	Vedlegg
13	1		Ja			Deponi D4	Se kartvedlegg 9
13	3					Nabo til deponi D4 og utbedring vei	Se kartvedlegg 9
9	43					Nabo til baseplass/rigg og anlegg som rives	Se kartvedlegg 9
9	44					Fylkesvei	Se kartvedlegg 9
8	1	Ja	Ja	Ja	Ja	Areal til stasjonstomt, vei, ledningstrasè, Veilag Yttrisbrui - Sagtun	Se kartvedlegg 9
0	0	Ja				Vei til Yttri fra bro	Se kartvedlegg 9
9	1	Ja	Ja		Ja	Ny bro over elv, baseplasser/riggareal, rive anlegg	Se kartvedlegg 9
8	2	Ja				Ny bro over elv, vei opp mot Yttri og veilag Yttrisbrui - Sagtun	Se kartvedlegg 9
13	52	Ja				Vei til deponi D4, nabo til deponi D4	Se kartvedlegg 9
13	53					Nabo til deponi D4	Se kartvedlegg 9
13	66		Ja			Forsterkning bro	Se kartvedlegg 9
13	72		Ja			Forsterkning bro	Se kartvedlegg 9
13	86					Nabo til deponi D4	Se kartvedlegg 9
13	88					Vei	Se kartvedlegg 9
13	5					Nabo til deponi D4	Se kartvedlegg 9
8	3	Ja	Ja	Ja	Ja	Areal til stasjonstomt, vei, ledning, deponier og rigg	Se kartvedlegg 9
8	13	Ja			Ja	Veilag Yttrisbrui - Sagtun og ledningstrasè	Se kartvedlegg 9
13	6		Ja			Forsterkning bro	Se kartvedlegg 9
13	14		Ja			Forsterkning bro	Se kartvedlegg 9
9	1		Ja			Helikopterplass	Se kartvedlegg 9
13	105		Ja			Forsterkning bro	Se kartvedlegg 9
13	88					Vei	Se kartvedlegg 9
8	17	Ja				Veilag Yttrisbrui - Sagtun	Se kartvedlegg 9
8	6	Ja				Veilag Yttrisbrui - Sagtun	Se kartvedlegg 9
8	14	Ja				Veilag Yttrisbrui - Sagtun	Se kartvedlegg 9
8	12	Ja				Veilag Yttrisbrui - Sagtun	Se kartvedlegg 9
8	3					Driver dyrket mark	Se kartvedlegg 9
8	1 og 2					Driver dyrket mark	Se kartvedlegg 9
0	0	Ja				Veilag Yttrisbrui - Sagtun. Eiendommene gbnr; 8/1, 8/2, 8/3, 8/6, 8/12, 8/13, 8/14, 8/15	Se kartvedlegg 9
8	18	Ja				Bruker av vei	Se kartvedlegg 9
17	15 og 48	Ja				Pullerter og utbedring bakareal kai	Se kartvedlegg 9

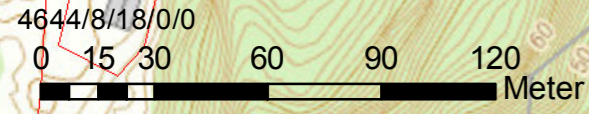
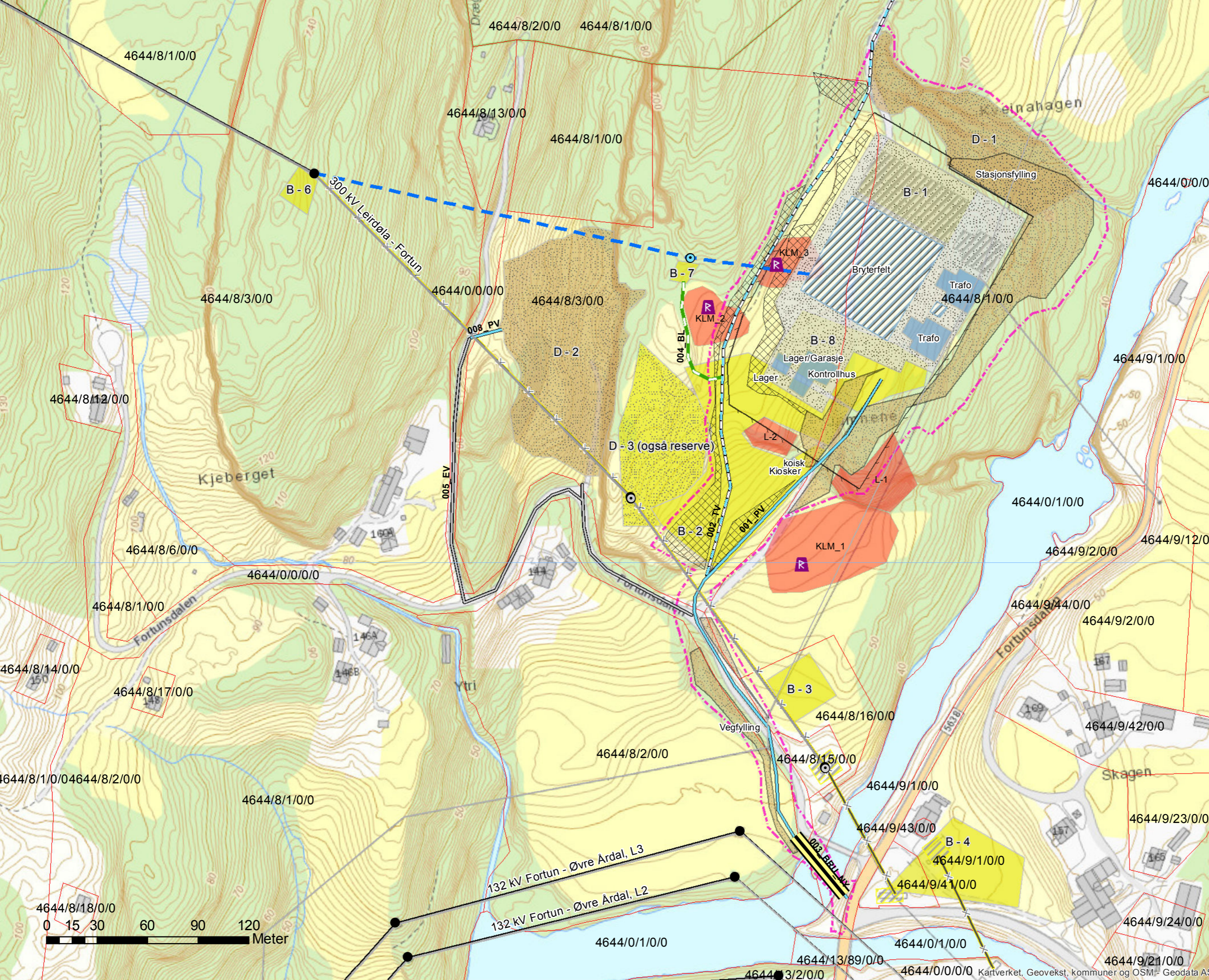


# Nye Fortun transformatorstasjon

## Eiendomskart

### Tegnforklaring

- Mast, galvanisert
- Mast, saneres
- Mast, eksisterende
- Bru
- Traktorveg, planlagt permanent
- Bilveg, eksisterende
- Bilveg, planlagt permanent
- Terrengtransport, sommer
- Ledning, konsesjonsøkt
- Ledning, rives
- 132 kV eksisterende ledning
- 300 kV eksisterende ledning
- Dagens eiendomsgrenser
- Bygg
- Eiendomsgrense omsøkt
- Elektrisk anlegg, planlagt
- Elektrisk anlegg, mulig utvidelse
- Elektrisk anlegg, planlagt revet
- Gjerd
- Opparbeidet område
- Skjæring
- Fylling permanent
- Baseplass, midlertidig
- Massedeponi, Permanent
- Massedeponi, Midlertidig
- Verdifulle områder**
- Tema**
- Kulturminner
- Flate**
- Restriksj.omr. og fredete omr.



Rev.	1.0	1.0	1.0	1.0	1.0	1.0
1.0	1.0	1.0	1.0	1.0	1.0	1.0
2.0	2.0	2.0	2.0	2.0	2.0	2.0
Prosjekt: 13376			Målestokk: 1:2 000			Dato: 21.11.21
Tittel: Nye Fortun transformatorstasjon			Eiendomskart			Kartprosjekt: 04.10.21
Byggherre: Statnett			Eiendomsnr: NN2000			Format: A3
Guldering: KB			Kartblad: Kartverket, Geovekst, kommuner og OSM - Geodata AS			Dokumentnr: <XX>
Erstatningsdokument: <XX>			Dokumentnummer: <XX>			Detailkart 1

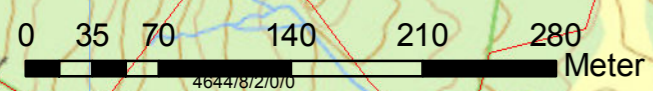


# Nye Fortun transformatorstasjon

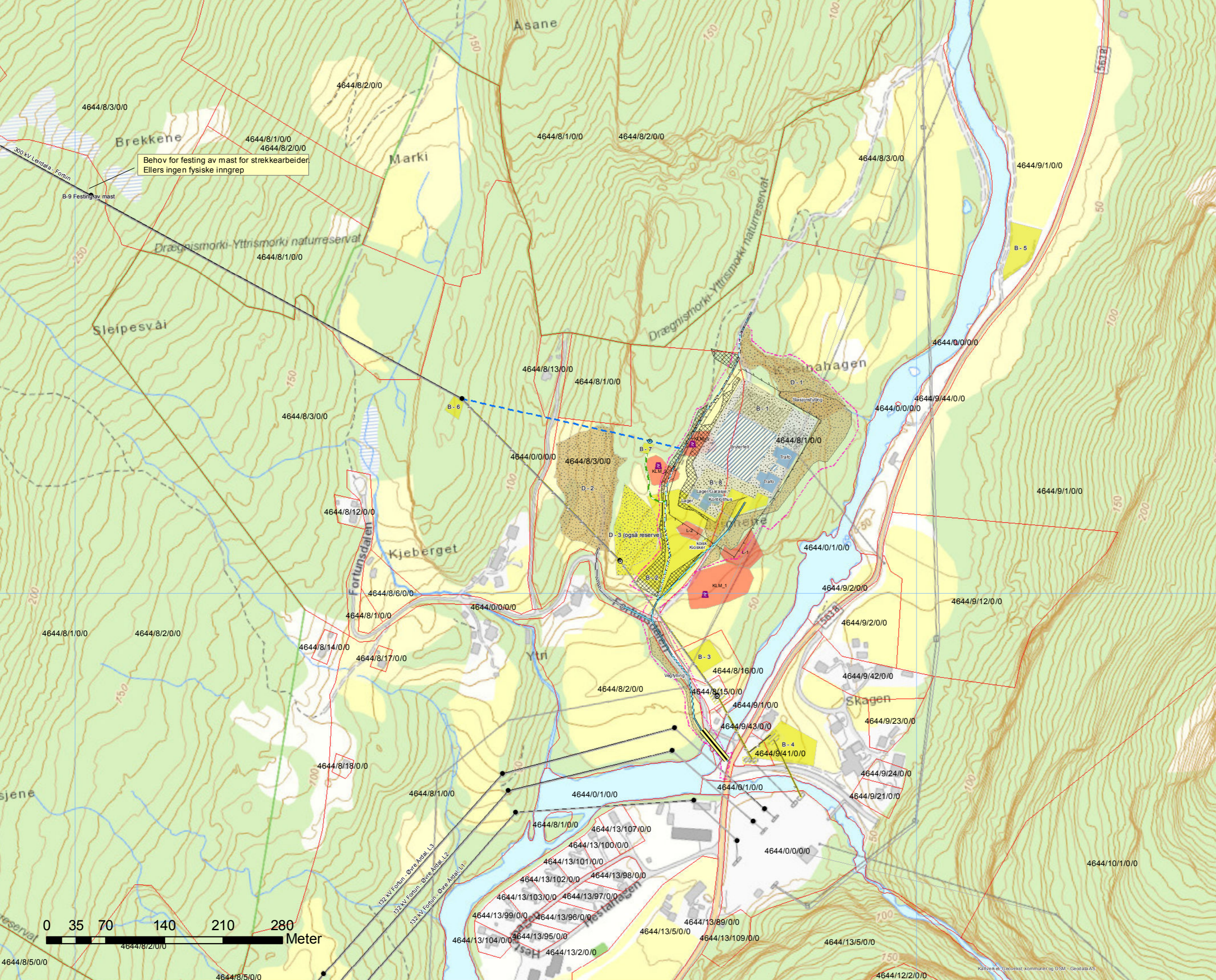
## Eiendomskart

### Tegnforklaring

- Mast, galvanisert
- Mast, saneres
- Mast, eksisterende
- Bru
- Traktorveg, planlagt permanent
- Bilveg, eksisterende
- Bilveg, planlagt permanent
- Terrengetransport, sommer
- Ledning, konsesjonssøkt
- Ledning, rives
- 132 kV eksisterende ledning
- 300 kV eksisterende ledning
- Dagens eiendomsgrenser
- Bygg
- Eiendomsgrense omsøkt
- Elektrisk anlegg, planlagt
- Elektrisk anlegg, mulig utvidelse
- Elektrisk anlegg, planlagt revet
- Gjerde
- Opparbeidet område
- Skjæring
- Fylling permanent
- Baseplass, midlertidig
- Massedeponi, Permanent
- Massedeponi, Midlertidig
- Verdifulle områder**
- Tema**
- Kulturminner
- Flate**
- Restriksj.omr. og fredete omr.



Rev.	Utdragsnr./Utdragskode	Utdragsnr.	Kontrollert av	Godkjent av	Dato
1.0	Eiendomskart				23.09.21
Prosjekt: 13376					
Tittel: Nye Fortun transformatorstasjon EIENDOMSKART		Målestokk: 1:4 000 Koordinat system: ETRS 89 / UTM Zone 32N			
Byggherre: Statnett		Utskrift: <Logo/levt tekst>		Målestokk: NN2000	
Guldering: KB		Utskriftsnummer: <XX>		Format: A3	
Erstatter dokument: <XX>		Dokumentnummer: <XX>		Karttittel: Detaljkart 2	



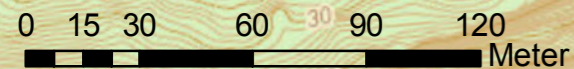
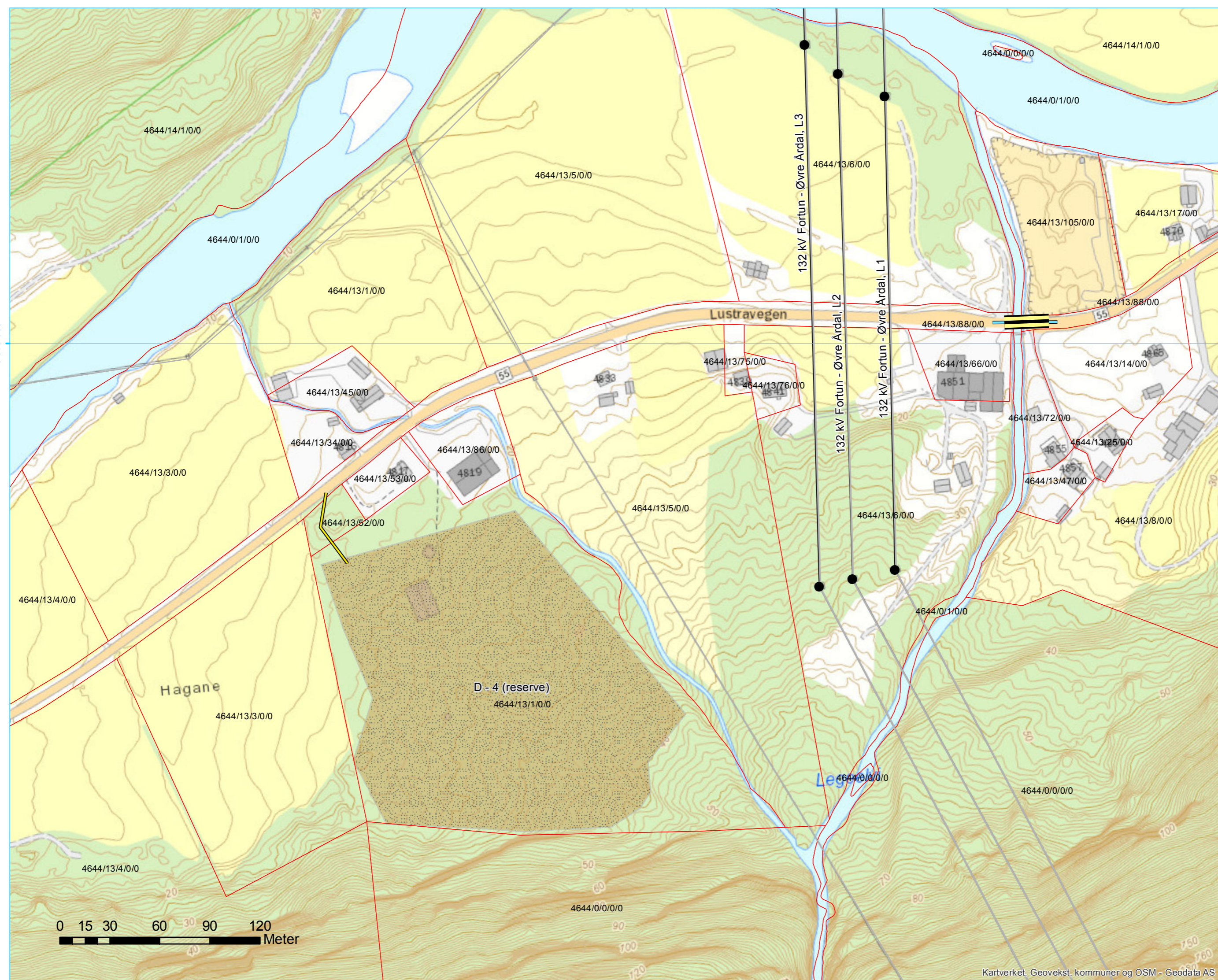


# Nye Fortun transformatorstasjon

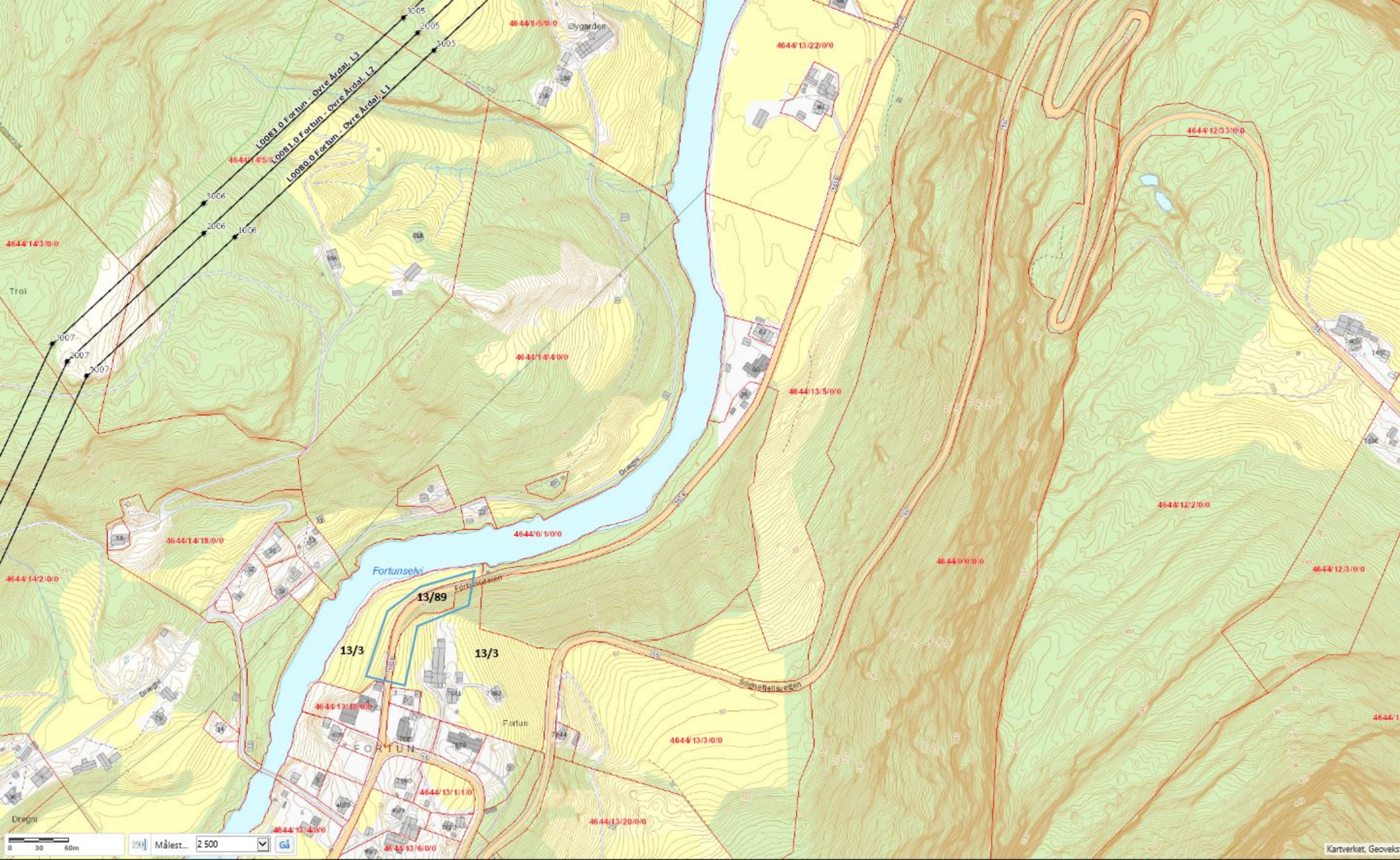
## Eiendomskart

### Tegnforklaring

-  Mast, eksisterende
-  Bru
-  Bilveg, planlagt permanent
-  Bilveg, planlagt midlertidig
-  132 kV eksisterende ledning
-  Dagens eiendomsgrenser
-  Massedeponi, Permanent



Rev. 1.0	Utdragsnr. i beskrivelse	Utdragsnr. i eiendomskart	Kontrollert av	Godkjent av	Dato
					23.09.21
Prosjekt: 13376		Målestokk: 1:2 000			
Tittel: Nye Fortun transformatorstasjon		Koordinat system: ETRS 1989 UTM Zone 32N			
Eiendomskart		Målestokk: NN2000			
Byggherre: Statnett		Format: A3			
Gardering: KB		Kartblad: Detaljkart 3			
Erstatter dokument: <XX>		Dokumentnummer: <XX>			



L0083.0 Fortun - Øvre Ardal, L3  
L0081.0 Fortun - Øvre Ardal, L2  
L0080.0 Fortun - Øvre Ardal, L1

13/89

13/3

13/3

FORTUN

Fortun

Gygarden

Fortunsevi

Fordregneveien

Sognfjellveien

4644/14/3/0/0

1007

2007

3007

3006

2006

1006

4644/14/18/0/0

4644/14/2/0/0

4644/14/4/0/0

4644/13/22/0/0

4644/12/3/0/0

4644/12/2/0/0

4644/12/3/0/0

4644/0/0/0/0

4644/0/1/0/0

4644/13/18/0/0

4644/13/11/0/0

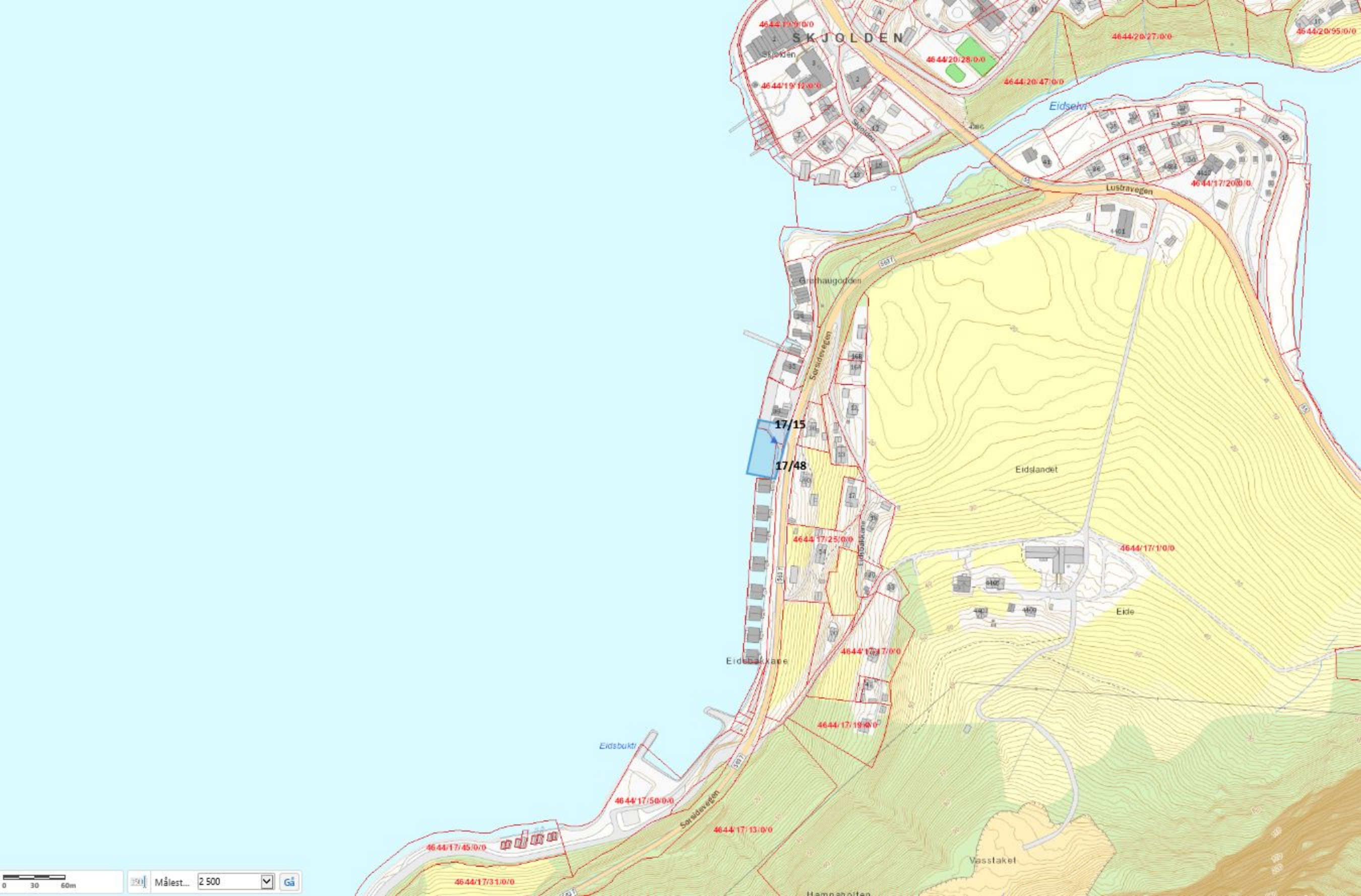
4644/13/4/0/0

4644/13/6/0/0

4644/13/3/0/0

4644/13/20/0/0

4644/1



SKJOLDEN

Eidselva

Lustravegen

17/15

17/48

Eidlandet

Eide

Eidsbukta

Vassstaket