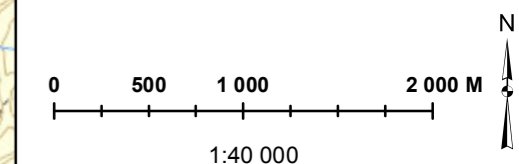
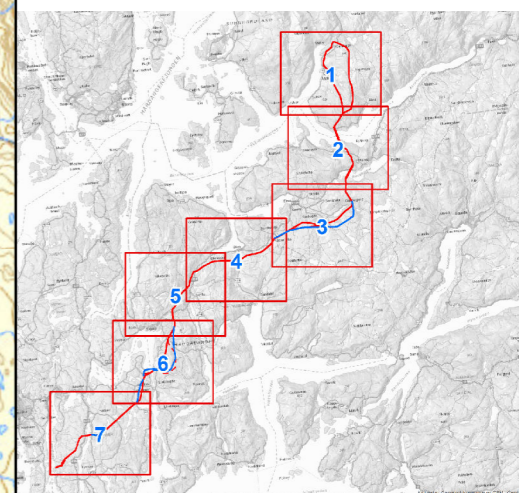


Ny 420 (300)kV-forbindelse Blåfalli Gismarvik

Tilleggssøknad, oktober 2021
Vedlegg 1

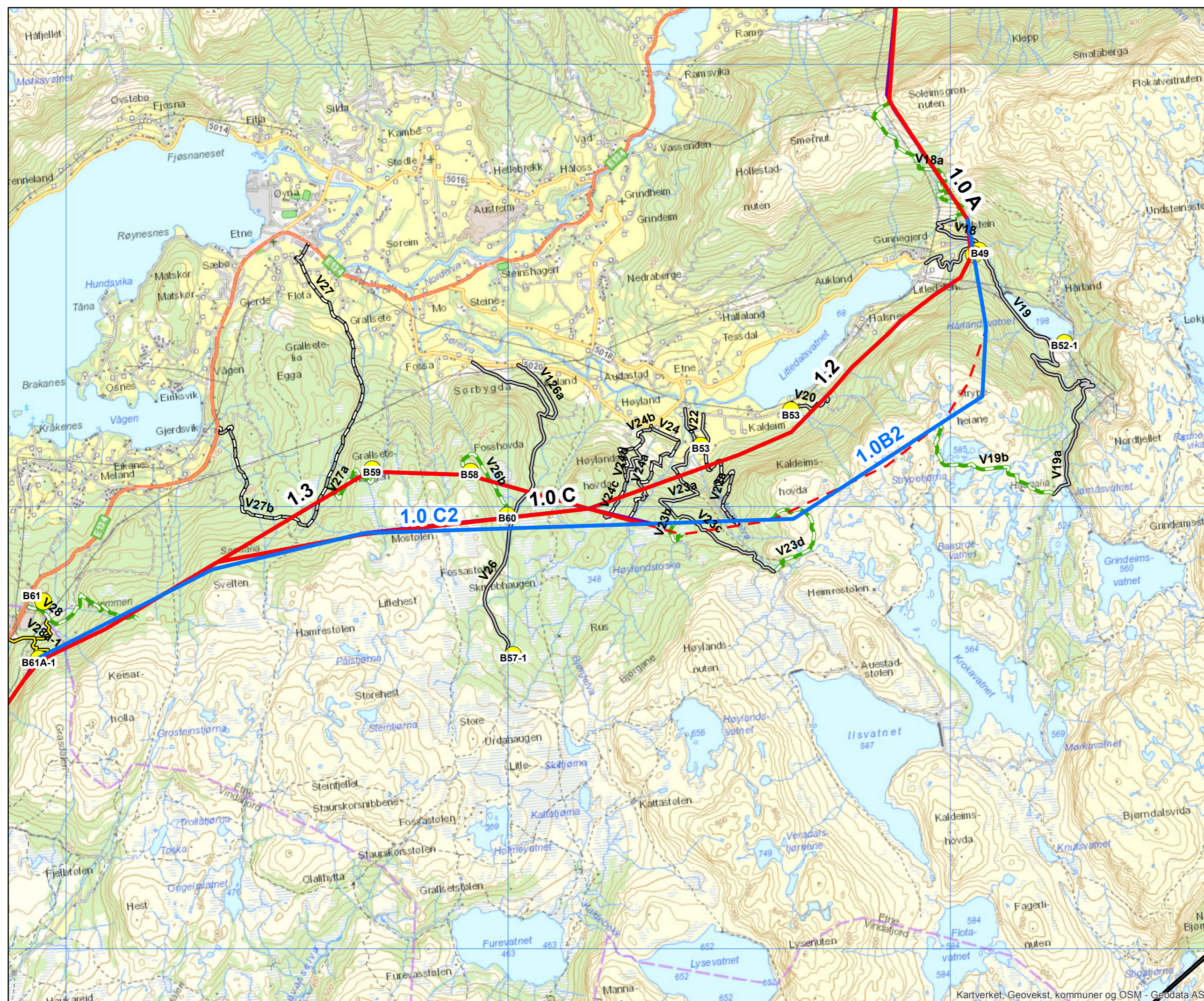
Tegnforklaring

- Ledning, tilleggssøkes 2021
- Ledning, omsøkt (2020)
- Ledning, justeringer av omsøkt trasé
- - Ledning, midlertidig tiltak omsøkt (2020)
- Ledning, omsøkt (2020) og trekkes
- Planlagt permanent anleggsplass
- Planlagt midlertidig anleggsplass
- Eksisterende veg/skogsveg
- Planlagt permanent, ny veg/skogsveg
- Midlertidig, ny veg
- Eksisterende traktorveg
- Midlertidig, ny traktorveg
- Terrenghjelp
- Stasjon, eksisterende
- Stasjon, planlagt



| Rev. | Utgivelse-/rev.beskrivelse | Utarbeidet | Kontrollert(SN) | Godkjent | Dato |
|------|-----------------------------|------------|-----------------|----------|------------|
| 1.0 | Vedlegg 1 | Inas | Kariell | Kariell | 06.10.2021 |
| | Tilleggssøknad oktober 2021 | | | | |

| | | |
|--|------------------------------------|--|
| Prosjekt: Haugalandet, nettforsterkning | | Målestokk: 1:40 000 |
| Tittel: Ny 420 (300) kV-forbindelse Blåfalli Gismarvik Tilleggssøknad august 2021 | | Koordinatsystem: WGS 1984 UTM Zone 32N |
| Byggherre: Statnett | Leverandør: Statnett | Høydereferanse: NN2000 |
| Gradering: K0 | Leverandørens dok.nr: | Format: A3 |
| Erstatter dokument: "Vedlegg 1 Kart" i 20/00410-1 | Dokumentnummer: (P360) 20/00410-28 | Kartblad: 3 av 7 |



Kartverket, Geovekst, kommuner og OSM - Geodata AS

6620000
6615000
6610000