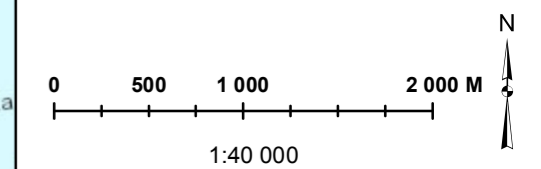
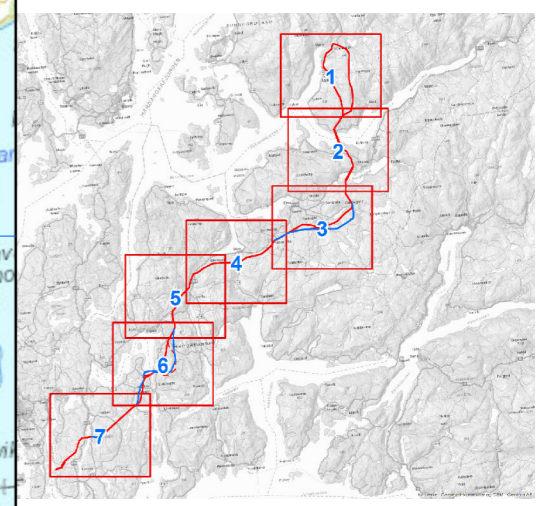


# Ny 420 (300)kV-forbindelse Blåfalli Gismarvik

Tilleggssøknad, oktober 2021  
Vedlegg 1

## Tegnforklaring

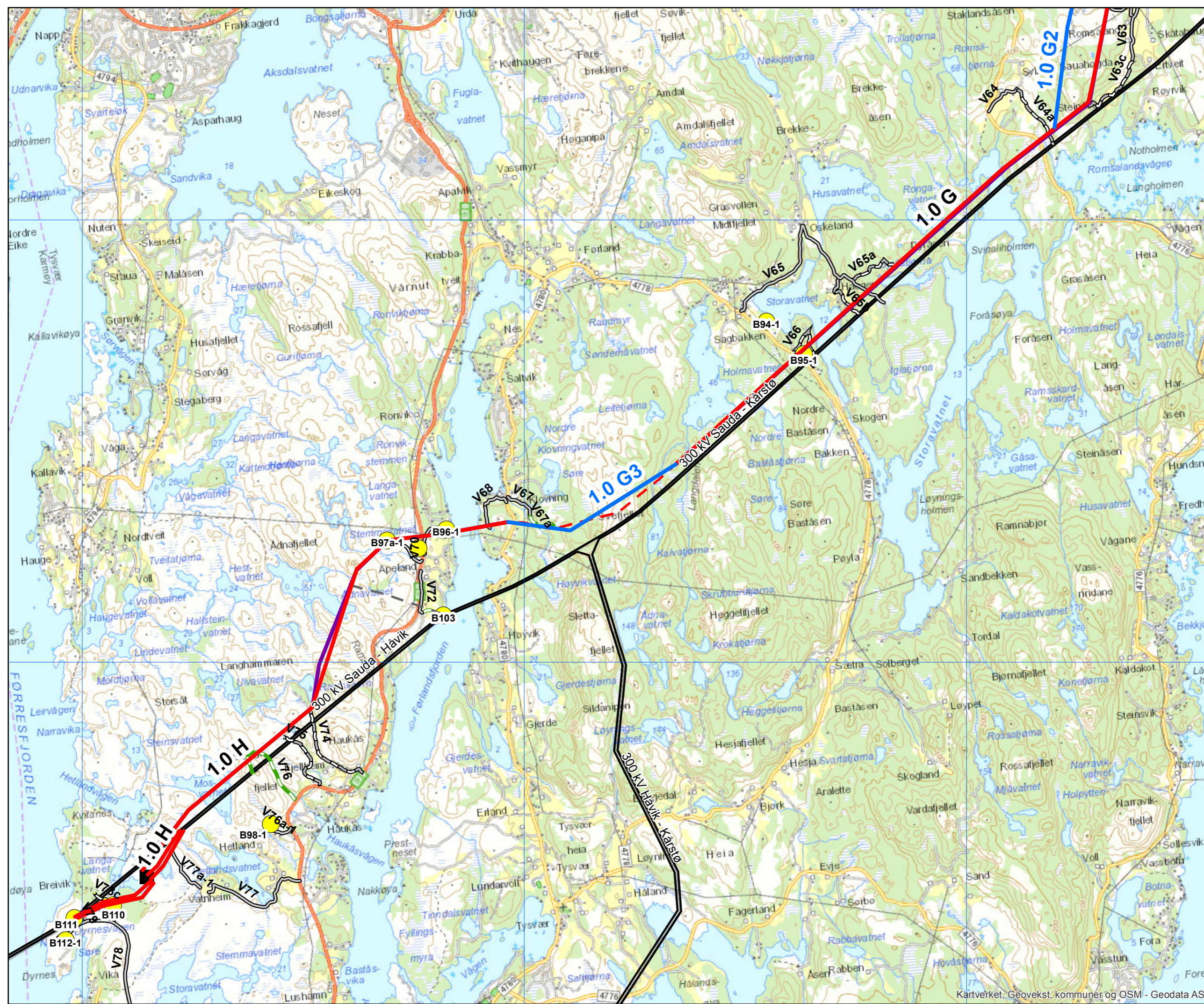
- Ledning, tilleggssøkes 2021
- Ledning, omsøkt (2020)
- Ledning, justeringer av omsøkt trasé
- - Ledning, midlertidig tiltak omsøkt (2020)
- - Ledning, omsøkt (2020) og trekkes
- Planlagt permanent anleggsplass
- Planlagt midlertidig anleggsplass
- Eksisterende veg/skogsveg
- Planlagt permanent, ny veg/skogsveg
- Midlertidig, ny veg
- Eksisterende traktorveg
- Midlertidig, ny traktorveg
- Terrenghtransport
- Stasjon, eksisterende
- Stasjon, planlagt



Rev.	Utgivelse/rev.beskrivelse	Utarbeidet	Kontrollert(SN)	Godkjent	Dato
1.0	Vedlegg 1, Tilleggssøknad oktober 2021	Inas	Kariell	Kariell	06.10.2021

Prosjekt: Haugalandet, nettforsterkning		Målestokk: 1:40 000
Tittel: Ny 420 (300) kV-forbindelse Blåfalli Gismarvik Tilleggssøknad august 2021		Koordinatsystem: WGS 1984 UTM Zone 32N
Byggherre: Statnett	Leverandør: Statnett	Høydereferanse: NN2000
Gradering: K0	Leverandørens dok.nr:	Format: A3
Erstatter dokument: "Vedlegg 1 Kart" i 20/00410-1	Dokumentnummer: (P360) 20/00410-28	Kartblad: 7 av 7



Kartverket, Geovekst, kommuner og OSM - Geodata AS